Comune di VERGATO
Provincia di Bologna



PSC in forma associata dei Comuni di Marzabotto e Vergato

CENSIMENTO DEGLI EDIFICI DI INTERESSE STORICO E TESTIMONIALE

SCHEDE NN. 401 - 500

progetti & ricerche
Oikos
Urbanistica Architettura Ambiente

GENNAIO 2016

Comune di VERGATO
Provincia di Bologna

Piano Strutturale Comunale in forma associata dei Comuni di Marzabotto e Vergato

CENSIMENTO DEGLI EDIFICI DI INTERESSE STORICO E TESTIMONIALE

SCHEDE NN. 401 - 500

Il Sindaco
MASSIMO GNUDI

Assessore all'Urbanistica	Il Segretario Generale
PIER ANTONIO GOZZOLI	FRANCA LEONARDI

Progettista Responsabile:

Roberto Farina (*OIKOS Ricerche s.r.l.)*

Gruppo di lavoro OIKOS Ricerche:
Alessandra Carini (coord. operativo)
Diego Pellattiero
Sara Maldina
Antonio Conticello

Responsabile del procedimento

Katia Lenzi

Ufficio Tecnico
Giovanni Facciorusso
Gianpaolo Zaccanti

progetti & ricerche
Oikos
Urbanistica Architettura Ambiente

GENNAIO 2016

COMUNE DI VERGATO

CENSIMENTO DEGLI EDIFICI DI INTERESSE STORICO E TESTIMONIALE

Scheda 401

INQUADRAMENTO TERRITORIALE

Territorio: **Rurale** Località: **Montecavalloro**

Toponimo **Monte di sotto** Via: **Via Serra Montecavalloro**

Centro storico/Nucleo storico: ☐ Complesso edilizio: ☐ Unità edilizie: Principali **2** Accessorie **1**

Contesto vegetazionale: **Prati e alberi** Recinzione ☐

Sistema di accesso: **Accesso da area privata o strada privata**

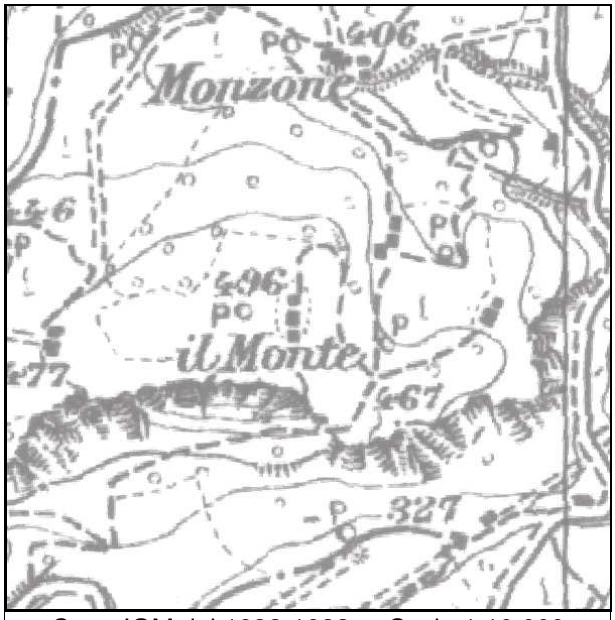

Carta IGM del 1932-1933 - Scala 1:10.000

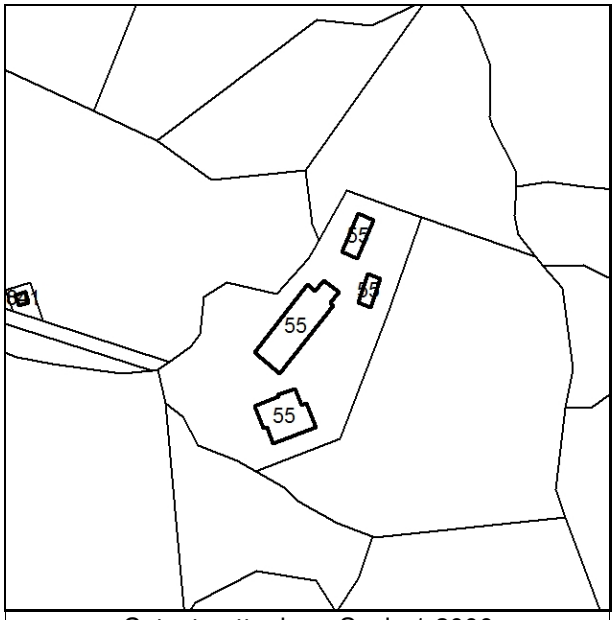

Catasto attuale - Scala 1:2000

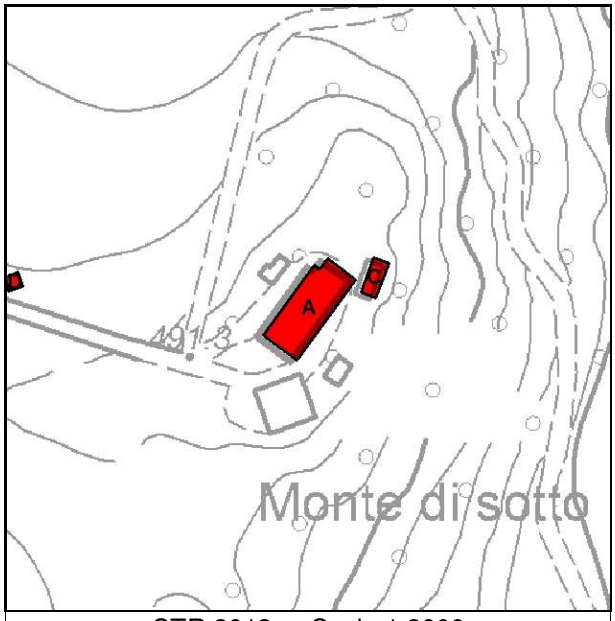

CTR 2013 - Scala 1:2000



Ortofoto AGEA 2011 - Scala 1:2000

Data: rilevatore:

SCHEDA: 401 **EDIFICIO: A**

Località: **Montecavalloro** Toponimo: **Monte di sotto**

Via: **Via Serra Montecavalloro** Foglio **64** Particelle: **55**

Posizione geografica WGS 1984
Longitutine: **11° 3' 40,109" E** Latitudine: **44° 14' 14,963" N**

Coordinate proiettate ED50 UTM-32N
EST: **664673,07** NORD: **4900513,54**

Tipologia originaria: **Residenza rurale + stalla / fienile**

Stato di conservazione: **Buono / discreto**

Uso attuale prevalente **Residenza**

Note:

Utilizzato ☑

Presenza superfetazioni ☐

Presenza ampliamenti ☐

Presenza di elementi incongrui ☐



Foto n. **401A1**



Foto n. **401A2**

ELEMENTI ARCHITETTONICI E DECORATIVI

Paramento della facciata: **Pietra**

Elementi di pregio / di interesse testimoniale: **Angolari in pietra, Cornici su aperture, Contrafforte**

Elementi e materiali incongrui: **Struttura della copertura in c.a, Pensilina sovraporta**

Note:

COMUNE DI VERGATO

CENSIMENTO DEGLI EDIFICI DI INTERESSE STORICO E TESTIMONIALE

Scheda 402

INQUADRAMENTO TERRITORIALE

Territorio: **Rurale** Località: **Montecavalloro**

Toponimo **Ca' Masini** Via: **Via Montecavalloro**

Centro storico/Nucleo storico: ☐ Complesso edilizio: ☑ Unità edilizie: Principali **1** Accessorie **1**

Contesto vegetazionale: **Bosco e prati** Recinzione ☐

Sistema di accesso: **Accesso da area privata o strada privata**

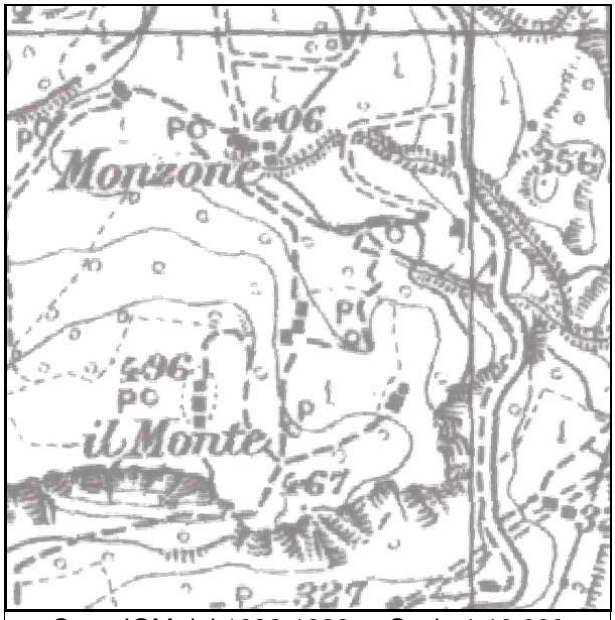

Carta IGM del 1932-1933 - Scala 1:10.000

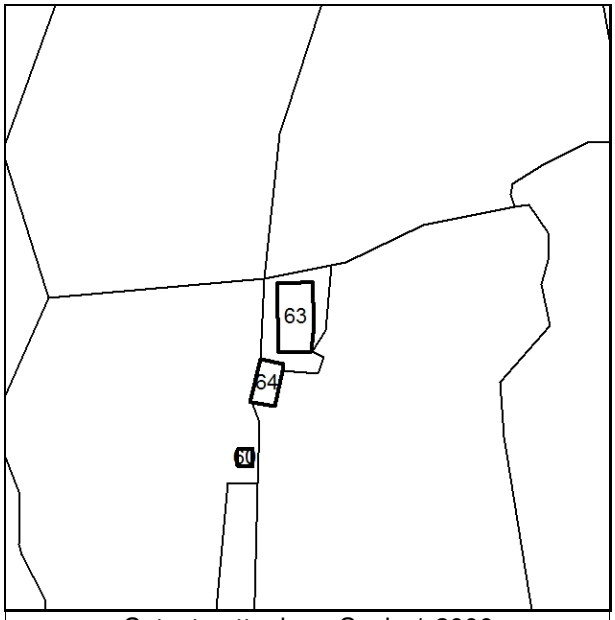

Catasto attuale - Scala 1:2000

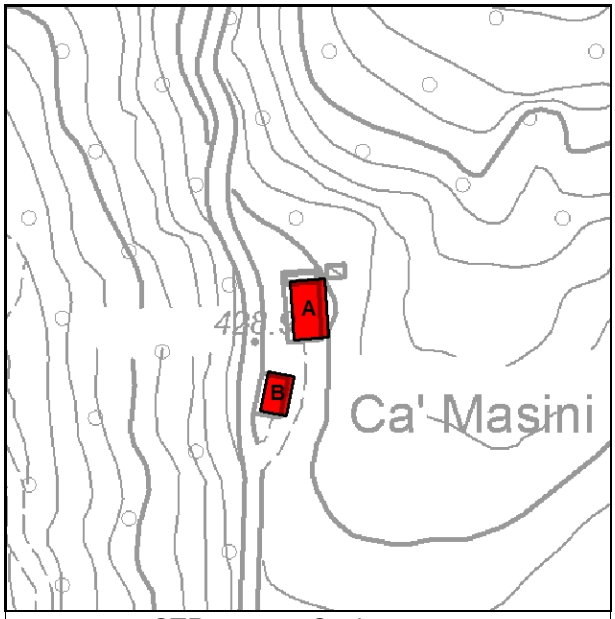

CTR 2013 - Scala 1:2000



Ortofoto AGEA 2011 - Scala 1:2000

Data: rilevatore:

SCHEDA: 402 **EDIFICIO: A**

Località: **Montecavalloro** Toponimo: **Ca' Masini**

Via: **Via Montecavalloro** Foglio **64** Particelle: **63**

Posizione geografica WGS 1984
Longitutine: **11° 3' 45,857" E** Latitudine: **44° 14' 18,529" N**

Coordinate proiettate ED50 UTM-32N
EST: **664797,82** NORD: **4900626,77**

Tipologia originaria: **Residenza rurale**

Stato di conservazione: **Buono** / **discreto**

Uso attuale prevalente **Residenza**

Note:

Utilizzato ☑

Presenza superfetazioni ☐

Presenza ampliamenti ☑

Presenza di elementi incongrui ☐



Foto n. **402A1**



Foto n. **402A2**

ELEMENTI ARCHITETTONICI E DECORATIVI

Paramento della facciata: **Pietra** / **Intonaco**

Elementi di pregio / di interesse testimoniale:

Elementi e materiali incongrui: **Aperture, Tamponamenti**

Note:

COMUNE DI VERGATO

CENSIMENTO DEGLI EDIFICI DI INTERESSE STORICO E TESTIMONIALE

Scheda 404

INQUADRAMENTO TERRITORIALE

Territorio: **Rurale** Località: **Lissano**

Toponimo **Lissano** Via: **Via Statale Porrettana (Lissano)**

Centro storico/Nucleo storico: ☐ Complesso edilizio: ☑ Unità edilizie: Principali **0** Accessorie **0**

Contesto vegetazionale: **Bosco e prati** Recinzione ☐

Sistema di accesso: **Accesso da area privata o strada privata**

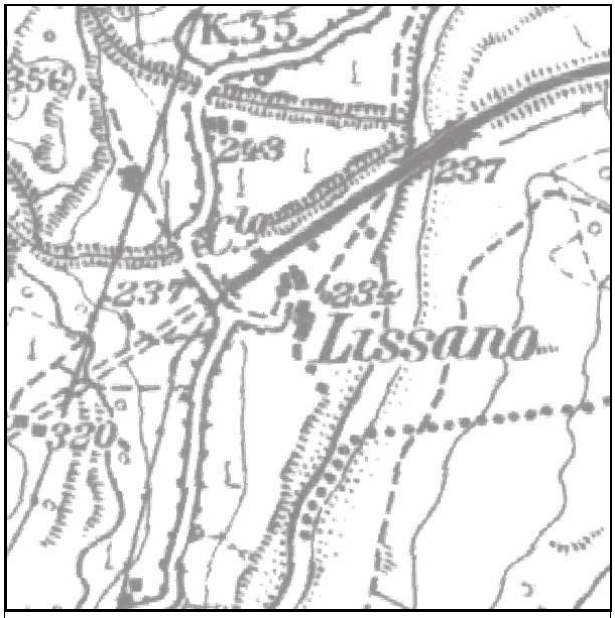

Carta IGM del 1932-1933 - Scala 1:10.000



Catasto attuale - Scala 1:2000

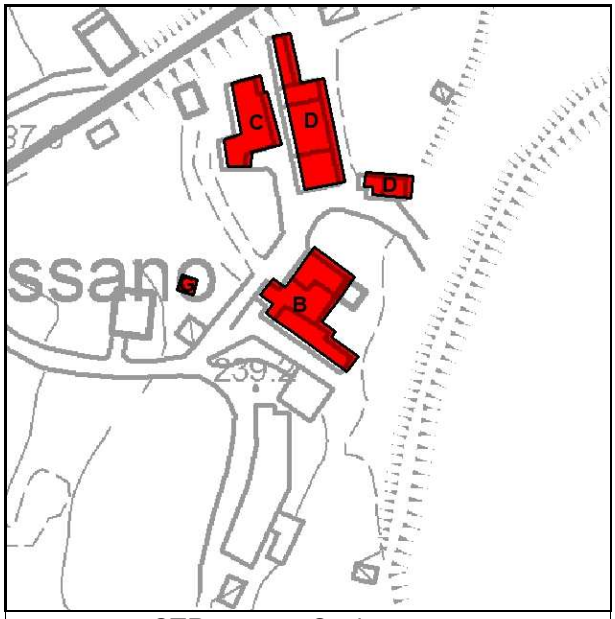

CTR 2013 - Scala 1:2000



Ortofoto AGEA 2011 - Scala 1:2000

Data: rilevatore:

SCHEDA: 404 **EDIFICIO: A**

Località: **Lissano** Toponimo: **Lissano**

Via: **Via Statale Porrettana (Lissano)** Foglio **65** Particelle: **90,91,92,93**

Posizione geografica WGS 1984
Longitutine: **11° 4' 17,444" E** Latitudine: **44° 14' 16,035" N**

Coordinate proiettate ED50 UTM-32N
EST: **665500,4** NORD: **4900567,46**

Tipologia originaria: **Residenza rurale**

Stato di conservazione: **Mediocre**

Uso attuale prevalente **Residenza**

Note:

Utilizzato ☑

Presenza superfetazioni ☑

Presenza ampliamenti ☑

Presenza di elementi incongrui ☐



Foto n. **404A1**



Foto n. **404A2**

ELEMENTI ARCHITETTONICI E DECORATIVI

Paramento della facciata: **Mattoni / Intonaco**

Elementi di pregio / di interesse testimoniale:

Elementi e materiali incongrui: **Copertura in c.a, Aperture, Scale esterne, Balconi**

Note:

SCHEDA: 404 **EDIFICIO: B**

Località: **Lissano** Toponimo: **Lissano**

Via: **Via Statale Porrettana (Lissano)** Foglio **65** Particelle: **101,118,119**

Posizione geografica WGS 1984
Longitutine: **11° 4' 17,421" E** Latitudine: **44° 14' 14,459" N**

Coordinate proiettate ED50 UTM-32N
EST: **665501,12** NORD: **4900518,82**

Tipologia originaria: **Aggregato edilizio**

Stato di conservazione: **Mediocre**

Uso attuale prevalente **Residenza**

Note:

Utilizzato ☑

Presenza superfetazioni ☐

Presenza ampliamenti ☐

Presenza di elementi incongrui ☐



Foto n. **404B1**



Foto n. **404B2**

ELEMENTI ARCHITETTONICI E DECORATIVI

Paramento della facciata: **Pietra** / **Intonaco**

Elementi di pregio / di interesse testimoniale:

Elementi e materiali incongrui: **Tamponamenti, Aperture, Aperture per autorimessa, Copertura**

Note:

SCHEDA: 404 **EDIFICIO: C**

Località: **Lissano** Toponimo: **Lissano**

Via: **Via Statale Porrettana (Lissano)** Foglio **65** Particelle: **89,191**

Posizione geografica WGS 1984
Longitutine: **11° 4' 16,748" E** Latitudine: **44° 14' 16,030" N**

Coordinate proiettate ED50 UTM-32N
EST: **665484,97** NORD: **4900566,93**

Tipologia originaria: **Residenza rurale + stalla / fienile**

Stato di conservazione: **Mediocre**

Uso attuale prevalente **Residenza**

Note:

Utilizzato ☑

Presenza superfetazioni ☐

Presenza ampliamenti ☑

Presenza di elementi incongrui ☐



Foto n. **404C1**



Foto n. **404C2**

ELEMENTI ARCHITETTONICI E DECORATIVI

Paramento della facciata: **Pietra / Intonaco**

Elementi di pregio / di interesse testimoniale:

Elementi e materiali incongrui: **Aperture, Tamponamenti, Pensilina sovraporta**

Note:

SCHEDA: 404 **EDIFICIO: D**

Località: **Lissano** Toponimo: **Lissano**

Via: **Via Statale Porrettana (Lissano)** Foglio **65** Particelle: **647,116,115,114**

Posizione geografica WGS 1984
Longitutine: **11° 4' 18,382" E** Latitudine: **44° 14' 15,471" N**

Coordinate proiettate ED50 UTM-32N
EST: **665521,65** NORD: **4900550,58**

Tipologia originaria: **Manufatto accessorio urbano o rurale**

Stato di conservazione: **Mediocre**

Uso attuale prevalente **Accessorio alla residenza**

Note:

Utilizzato ☑

Presenza superfetazioni ☐

Presenza ampliamenti ☐

Presenza di elementi incongrui ☐



Foto n. **404D1**



Foto n. **404D2**

ELEMENTI ARCHITETTONICI E DECORATIVI

Paramento della facciata: **Mattoni** / **Intonaco**

Elementi di pregio / di interesse testimoniale:

Elementi e materiali incongrui:

Note:

COMUNE DI VERGATO

CENSIMENTO DEGLI EDIFICI DI INTERESSE STORICO E TESTIMONIALE

Scheda 405

INQUADRAMENTO TERRITORIALE

Territorio: **Rurale** Località: **Ponte**

Toponimo **Piano del Terreno** Via: **Localita' Riola Ponte (Archetta)**

Centro storico/Nucleo storico: ☐ Complesso edilizio: ☐ Unità edilizie: Principali **0** Accessorie **0**

Contesto vegetazionale: Recinzione ☐

Sistema di accesso: **Accesso da area privata o strada privata**



Carta IGM del 1932-1933 - Scala 1:10.000

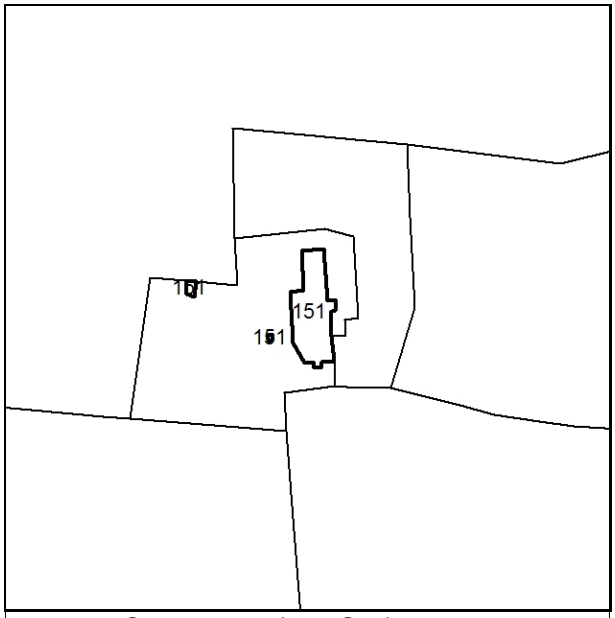

Catasto attuale - Scala 1:2000

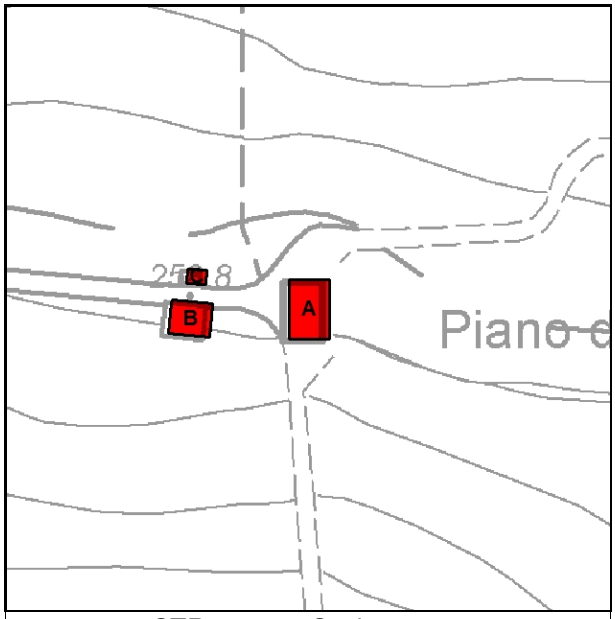

CTR 2013 - Scala 1:2000



Ortofoto AGEA 2011 - Scala 1:2000

Data: rilevatore:

SCHEDA: 405 EDIFICIO: A

Località: **Ponte** Toponimo: **Piano del Terreno**

Via: **Localita' Riola Ponte (Archetta)** Foglio **65** Particelle: **151**

Posizione geografica WGS 1984
Longitutine: **11° 4' 42,814" E** Latitudine: **44° 14' 16,697" N**

Coordinate proiettate ED50 UTM-32N
EST: **666062,66** NORD: **4900602,1**

Tipologia originaria:

Stato di conservazione: **Rudere**

Uso attuale prevalente

Note:

Utilizzato ☐

Presenza superfetazioni ☐

Presenza ampliamenti ☐

Presenza di elementi incongrui ☐



Foto n. **405A1**



Foto n. **405A2**

ELEMENTI ARCHITETTONICI E DECORATIVI

Paramento della facciata:

Elementi di pregio / di interesse testimoniale:

Elementi e materiali incongrui:

Note:

SCHEDA: 405 EDIFICIO: B

Località: **Ponte** Toponimo: **Piano del Terreno**

Via: **Localita' Riola Ponte (Archetta)** Foglio **65** Particelle: **151**

Posizione geografica WGS 1984
Longitutine: **11° 4' 41,394" E** Latitudine: **44° 14' 16,643" N**

Coordinate proiettate ED50 UTM-32N
EST: **666031,19** NORD: **4900599,66**

Tipologia originaria:

Stato di conservazione: **Rudere**

Uso attuale prevalente

Note:

Utilizzato ☐

Presenza superfetazioni ☐

Presenza ampliamenti ☐

Presenza di elementi incongrui ☐

Foto n. **405B1**

Foto n. **405B2**

ELEMENTI ARCHITETTONICI E DECORATIVI

Paramento della facciata:

Elementi di pregio / di interesse testimoniale:

Elementi e materiali incongrui:

Note:

COMUNE DI VERGATO

CENSIMENTO DEGLI EDIFICI DI INTERESSE STORICO E TESTIMONIALE

Scheda 406

INQUADRAMENTO TERRITORIALE

Territorio: **Rurale** Località: **Riola**

Toponimo **Ca' Faie** Via: **Via Montecavalloro**

Centro storico/Nucleo storico: ☐ Complesso edilizio: ☑ Unità edilizie: Principali **1** Accessorie **4**

Contesto vegetazionale: **Agricolo** Recinzione ☐

Sistema di accesso: **Accesso da area privata o strada privata**

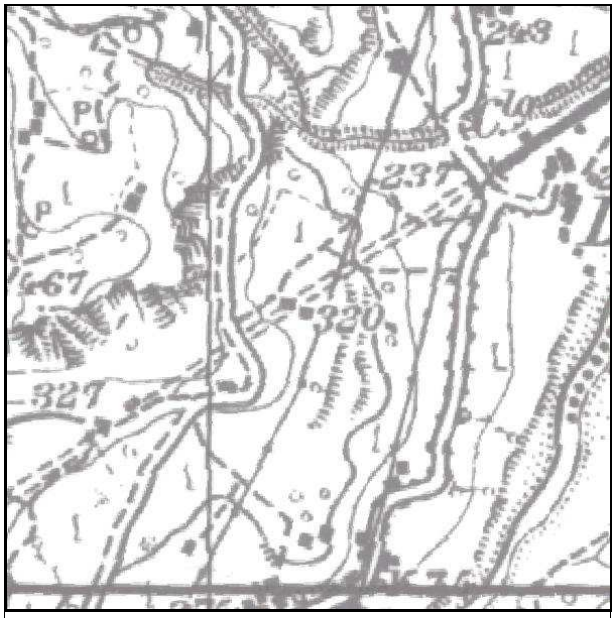

Carta IGM del 1932-1933 - Scala 1:10.000

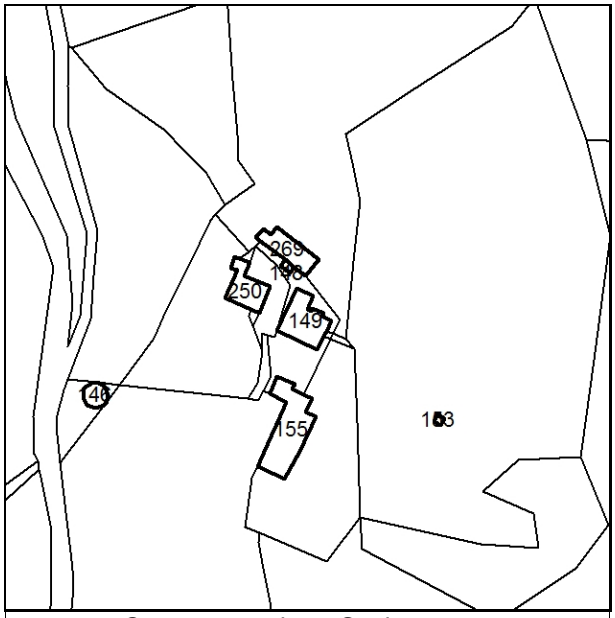

Catasto attuale - Scala 1:2000

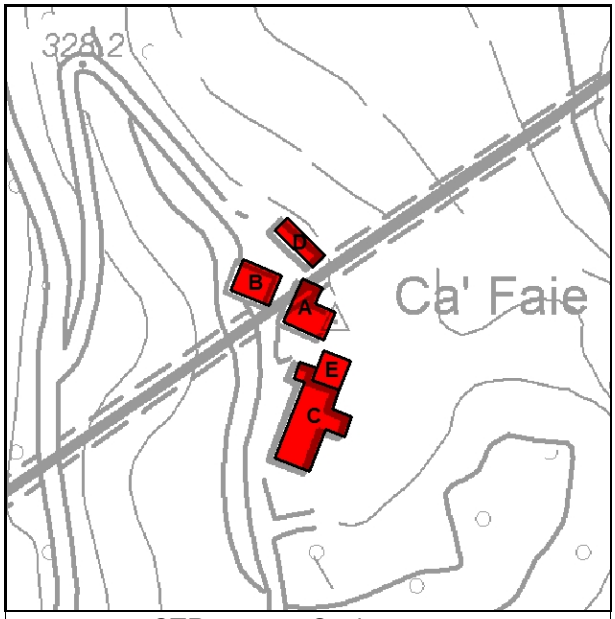

CTR 2013 - Scala 1:2000



Ortofoto AGEA 2011 - Scala 1:2000

Data: rilevatore:

SCHEDA: 406 EDIFICIO: A

Località: **Riola** Toponimo: **Ca' Faie**

Via: **Via Montecavalloro** Foglio **65** Particelle: **149**

Posizione geografica WGS 1984
Longitutine: **11° 4' 1,238" E** Latitudine: **44° 14' 9,646" N**

Coordinate proiettate ED50 UTM-32N
EST: **665145,9** NORD: **4900361,27**

Tipologia originaria: **Stalla/fienile**

Stato di conservazione: **Mediocre**

Uso attuale prevalente **Residenza**

Note:

Utilizzato ☑

Presenza superfetazioni ☐

Presenza ampliamenti ☐

Presenza di elementi incongrui ☐



Foto n. **406A1**



Foto n. **406A2**

ELEMENTI ARCHITETTONICI E DECORATIVI

Paramento della facciata: **Intonaco**

Elementi di pregio / di interesse testimoniale:

Elementi e materiali incongrui: **Aperture, Aperture per autorimessa, Copertura, Tettoie**

Note: **INACCESSIBILE**

COMUNE DI VERGATO

CENSIMENTO DEGLI EDIFICI DI INTERESSE STORICO E TESTIMONIALE

Scheda 407

INQUADRAMENTO TERRITORIALE

Territorio: **Rurale** Località: **Riola**

Toponimo Via: **Via Montecavalloro**

Centro storico/Nucleo storico: ☐ Complesso edilizio: ☐ Unità edilizie: Principali **0** Accessorie **0**

Contesto vegetazionale: **Prati e alberi** Recinzione ☑

Sistema di accesso: **Accesso da area privata o strada privata**

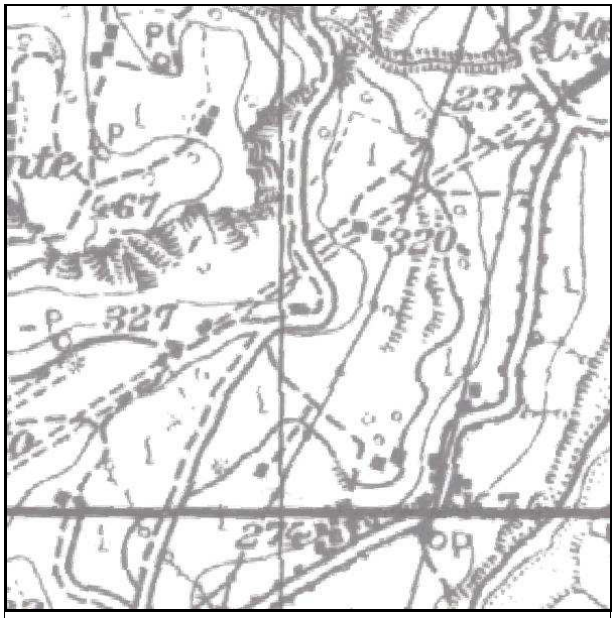

Carta IGM del 1932-1933 - Scala 1:10.000



Catasto attuale - Scala 1:2000

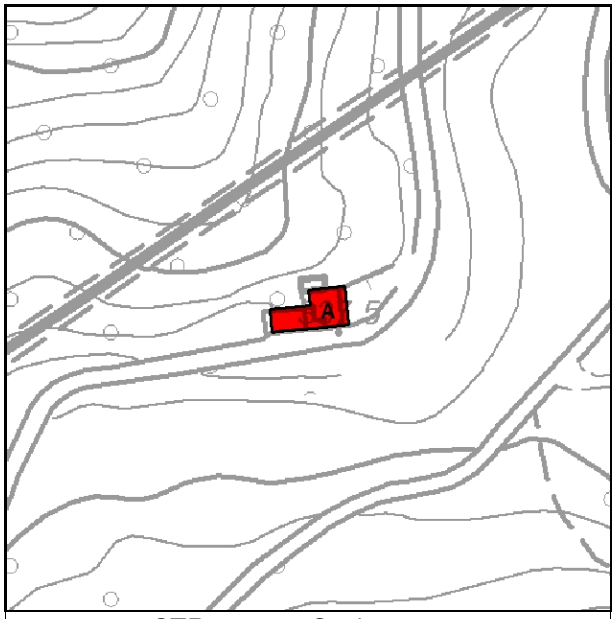

CTR 2013 - Scala 1:2000



Ortofoto AGEA 2011 - Scala 1:2000

Data: rilevatore:

SCHEDA: 407 **EDIFICIO: A**

Località: **Riola** Toponimo:

Via: **Via Montecavalloro** Foglio **64** Particelle: **94,371**

Posizione geografica WGS 1984
Longitutine: **11° 3' 56,863" E** Latitudine: **44° 14' 6,400" N**

Coordinate proiettate ED50 UTM-32N
EST: **665051,36** NORD: **4900258,69**

Tipologia originaria: **Residenza rurale**

Stato di conservazione: **Mediocre**

Uso attuale prevalente **Residenza**

Note:

Utilizzato ☑

Presenza superfetazioni ☐

Presenza ampliamenti ☐

Presenza di elementi incongrui ☐



Foto n. **407A1**



Foto n. **407A2**

ELEMENTI ARCHITETTONICI E DECORATIVI

Paramento della facciata: **Intonaco**

Elementi di pregio / di interesse testimoniale:

Elementi e materiali incongrui: **Aperture, Aperture per autorimessa, Terrazza, Copertura a falde sfalsate**

Note:

COMUNE DI VERGATO

CENSIMENTO DEGLI EDIFICI DI INTERESSE STORICO E TESTIMONIALE

Scheda 407_2

INQUADRAMENTO TERRITORIALE

Territorio: **Rurale** Località: **Riola**

Toponimo **Ca' di Marucco** Via: **Via Montecavalloro**

Centro storico/Nucleo storico: ☐ Complesso edilizio: ☑ Unità edilizie: Principali **2** Accessorie **1**

Contesto vegetazionale: **Prati e alberi** Recinzione ☑

Sistema di accesso: **Accesso da area privata o strada privata**



Carta IGM del 1932-1933 - Scala 1:10.000



Catasto attuale - Scala 1:2000

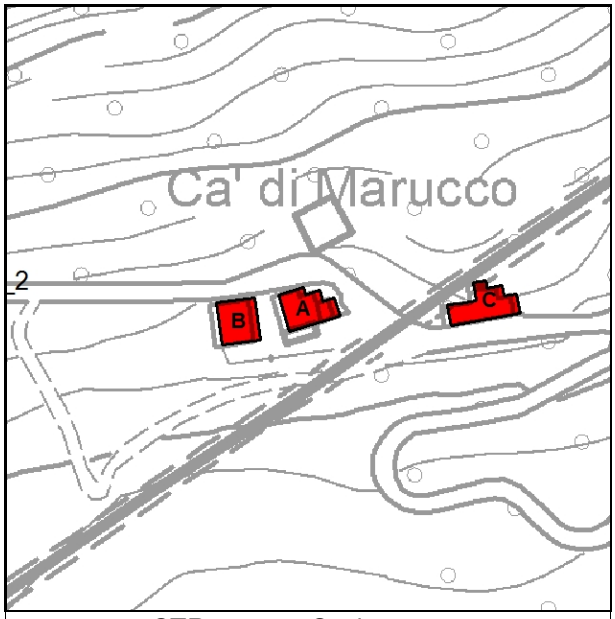

CTR 2013 - Scala 1:2000



Ortofoto AGEA 2011 - Scala 1:2000

Data: rilevatore:

SCHEDA: 407_2 EDIFICIO: B

Località: **Riola** Toponimo: **Ca' di Marucco**

Via: **Via Montecavalloro** Foglio **64** Particelle: **146**

Posizione geografica WGS 1984
Longitutine: **11° 3' 48,289" E** Latitudine: **44° 14' 4,833" N**

Coordinate proiettate ED50 UTM-32N
EST: **664862,39** NORD: **4900205,55**

Tipologia originaria:

Stato di conservazione:

Uso attuale prevalente

Note:

Utilizzato ☐

Presenza superfetazioni ☐

Presenza ampliamenti ☐

Presenza di elementi incongrui ☐



Foto n. **407_2B1**



Foto n. **407_2B2**

ELEMENTI ARCHITETTONICI E DECORATIVI

Paramento della facciata:

Elementi di pregio / di interesse testimoniale:

Elementi e materiali incongrui:

Note: **INACCESSIBILE**

SCHEDA: 407_2 EDIFICIO: C

Località: **Riola** Toponimo: **Ca' di Marucco**

Via: **Via Montecavalloro** Foglio **64** Particelle: **132**

Posizione geografica WGS 1984
Longitutine: **11° 3' 51,228" E** Latitudine: **44° 14' 4,917" N**

Coordinate proiettate ED50 UTM-32N
EST: **664927,51** NORD: **4900209,77**

Tipologia originaria: **Residenza rurale**

Stato di conservazione: **Buono / discreto**

Uso attuale prevalente **Residenza**

Note:

Utilizzato ☑

Presenza superfetazioni ☐

Presenza ampliamenti ☑

Presenza di elementi incongrui ☐



Foto n. **407_2C1**



Foto n. **407_2C2**

ELEMENTI ARCHITETTONICI E DECORATIVI

Paramento della facciata: **Intonaco**

Elementi di pregio / di interesse testimoniale:

Elementi e materiali incongrui: **Camini, Aperture, Balconi**

Note:

COMUNE DI VERGATO

CENSIMENTO DEGLI EDIFICI DI INTERESSE STORICO E TESTIMONIALE

Scheda 409

INQUADRAMENTO TERRITORIALE

Territorio: **Rurale** Località: **Riola**

Toponimo **Ca' Pianella** Via: **Via Statale Porrettana (Riola)**

Centro storico/Nucleo storico: ☐ Complesso edilizio: ☐ Unità edilizie: Principali **0** Accessorie **0**

Contesto vegetazionale: **Bosco e prati** Recinzione ☑

Sistema di accesso: **Accesso da area privata o strada privata**

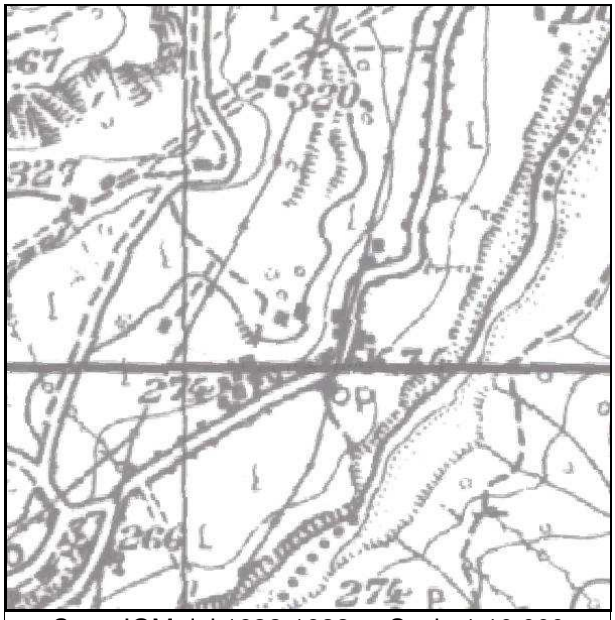

Carta IGM del 1932-1933 - Scala 1:10.000

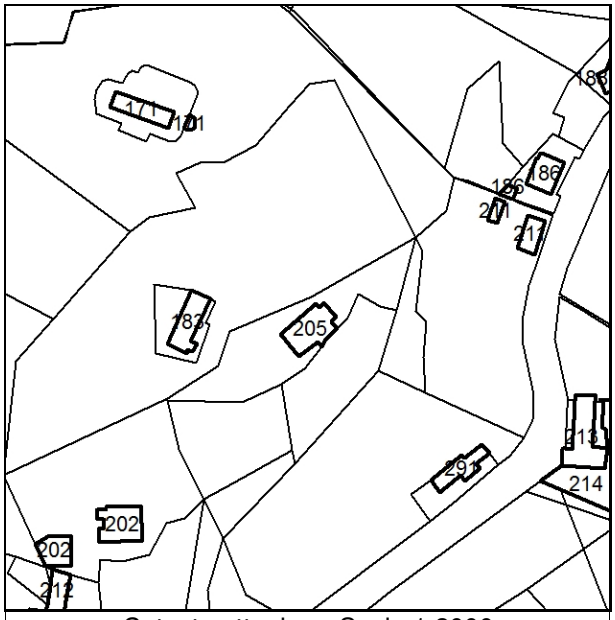

Catasto attuale - Scala 1:2000

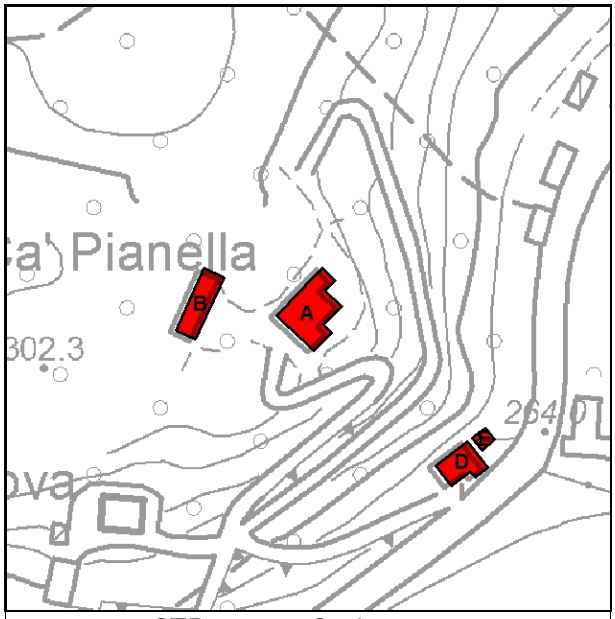

CTR 2013 - Scala 1:2000



Ortofoto AGEA 2011 - Scala 1:2000

Data: rilevatore:

SCHEDA: 409 EDIFICIO: A

Località: **Riola** Toponimo: **Ca' Pianella**

Via: **Via Statale Porrettana (Riola)** Foglio **64** Particelle: **205**

Posizione geografica WGS 1984
Longitutine: **11° 4' 2,399" E** Latitudine: **44° 14' 0,083" N**

Coordinate proiettate ED50 UTM-32N
EST: **665179,07** NORD: **4900066,87**

Tipologia originaria:

Stato di conservazione:

Uso attuale prevalente

Note:

Utilizzato ☐

Presenza superfetazioni ☐

Presenza ampliamenti ☐

Presenza di elementi incongrui ☐



Foto n. **409A1**



Foto n. **409A2**

ELEMENTI ARCHITETTONICI E DECORATIVI

Paramento della facciata:

Elementi di pregio / di interesse testimoniale:

Elementi e materiali incongrui:

Note: **INACCESSIBILE**

SCHEDA: 409 EDIFICIO: B

Località: **Riola** Toponimo: **Ca' Pianella**

Via: **Via Statale Porrettana (Riola)** Foglio **64** Particelle: **183**

Posizione geografica WGS 1984
Longitutine: **11° 4' 1,065" E** Latitudine: **44° 14' 0,165" N**

Coordinate proiettate ED50 UTM-32N
EST: **665149,42** NORD: **4900068,63**

Tipologia originaria:

Stato di conservazione:

Uso attuale prevalente

Note:

Utilizzato ☐

Presenza superfetazioni ☐

Presenza ampliamenti ☐

Presenza di elementi incongrui ☐

Foto n. **409B1**

Foto n. **409B2**

ELEMENTI ARCHITETTONICI E DECORATIVI

Paramento della facciata:

Elementi di pregio / di interesse testimoniale:

Elementi e materiali incongrui:

Note: **INACCESSIBILE**

SCHEDA: 409 EDIFICIO: D

Località: **Riola** Toponimo: **Ca' di Pianella**

Via: **Via Statale Porrettana (Riola)** Foglio **64** Particelle: **291**

Posizione geografica WGS 1984
Longitutine: **11° 4' 4,139" E** Latitudine: **44° 13' 58,733" N**

Coordinate proiettate ED50 UTM-32N
EST: **665218,73** NORD: **4900026,19**

Tipologia originaria: **Edificio residenziale urbano**

Stato di conservazione: **Mediocre**

Uso attuale prevalente **Residenza**

Note:

Utilizzato ☑

Presenza superfetazioni ☐

Presenza ampliamenti ☐

Presenza di elementi incongrui ☐



Foto n. **409D1**



Foto n. **409D2**

ELEMENTI ARCHITETTONICI E DECORATIVI

Paramento della facciata: **Intonaco**

Elementi di pregio / di interesse testimoniale: **Cornici su aperture**

Elementi e materiali incongrui:

Note:

COMUNE DI VERGATO

CENSIMENTO DEGLI EDIFICI DI INTERESSE STORICO E TESTIMONIALE

Scheda 410

INQUADRAMENTO TERRITORIALE

Territorio: **Rurale** Località:

Toponimo Via:

Centro storico/Nucleo storico: ☐ Complesso edilizio: ☐ Unità edilizie: Principali Accessorie

Contesto vegetazionale: Recinzione ☐

Sistema di accesso: **Accesso da area privata o strada privata**

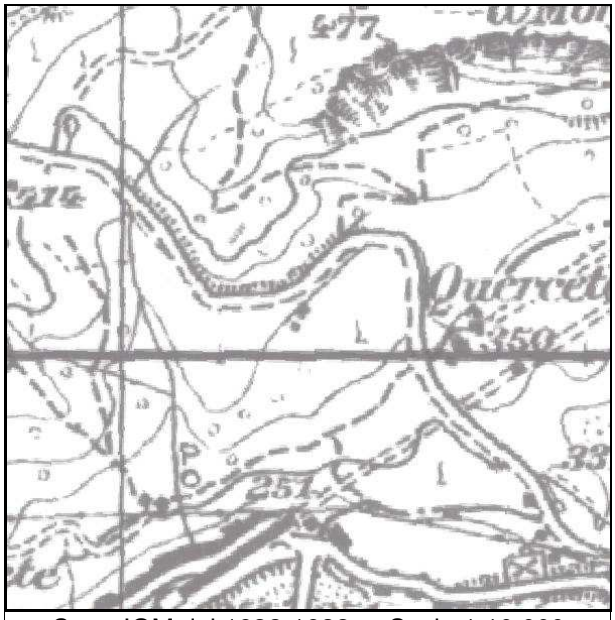

Carta IGM del 1932-1933 - Scala 1:10.000



Catasto attuale - Scala 1:2000

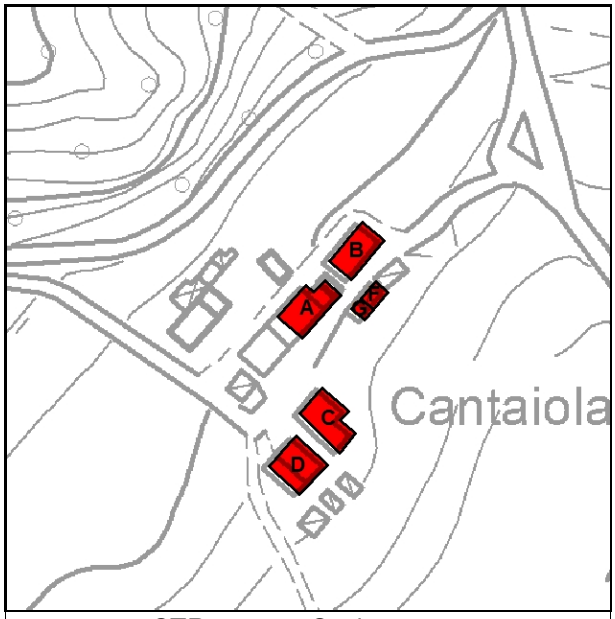

CTR 2013 - Scala 1:2000



Ortofoto AGEA 2011 - Scala 1:2000

Data: rilevatore:

SCHEDA: 410 EDIFICIO: A

Località: **La Serra** Toponimo: **Cantaiola**

Via: **Via Arturo Palmieri** Foglio **63** Particelle: **169,171**

Posizione geografica WGS 1984
Longitutine: **11° 3' 21,075" E** Latitudine: **44° 14' 0,367" N**

Coordinate proiettate ED50 UTM-32N
EST: **664262,13** NORD: **4900052,61**

Tipologia originaria: **Residenza rurale**

Stato di conservazione: **Buono / discreto**

Uso attuale prevalente **Residenza**

Note:

Utilizzato ☑

Presenza superfetazioni ☐

Presenza ampliamenti ☐

Presenza di elementi incongrui ☐



Foto n. **410A1**



Foto n. **410A2**

ELEMENTI ARCHITETTONICI E DECORATIVI

Paramento della facciata: **Pietra / Intonaco**

Elementi di pregio / di interesse testimoniale:

Elementi e materiali incongrui: **Aperture, Terrazza**

Note:

SCHEDA: 410 **EDIFICIO: B**

Località: **La Serra** Toponimo: **Cantaiola**

Via: **Via Arturo Palmieri** Foglio **63** Particelle: **168**

Posizione geografica WGS 1984
Longitutine: **11° 3' 21,664" E** Latitudine: **44° 14' 0,850" N**

Coordinate proiettate ED50 UTM-32N
EST: **664274,83** NORD: **4900067,84**

Tipologia originaria: **Fienile**

Stato di conservazione: **Mediocre**

Uso attuale prevalente **Accessorio alla residenza**

Note:

Utilizzato ☑

Presenza superfetazioni ☐

Presenza ampliamenti ☑

Presenza di elementi incongrui ☐



Foto n. **410B1**



Foto n. **410B2**

ELEMENTI ARCHITETTONICI E DECORATIVI

Paramento della facciata: **Pietra**

Elementi di pregio / di interesse testimoniale: **Angolari in pietra**

Elementi e materiali incongrui: **Aperture**

Note:

SCHEDA: 410 **EDIFICIO: C**

Località: **La Serra** Toponimo: **Cantaiola**

Via: **Via Arturo Palmieri** Foglio **63** Particelle: **174**

Posizione geografica WGS 1984
Longitutine: **11° 3' 21,277" E** Latitudine: **44° 13' 59,408" N**

Coordinate proiettate ED50 UTM-32N
EST: **664267,35** NORD: **4900023,13**

Tipologia originaria: **Residenza rurale + stalla / fienile**

Stato di conservazione: **Mediocre**

Uso attuale prevalente **Residenza**

Note:

Utilizzato ☑

Presenza superfetazioni ☐

Presenza ampliamenti ☐

Presenza di elementi incongrui ☐



Foto n. **410C1**



Foto n. **410C2**

ELEMENTI ARCHITETTONICI E DECORATIVI

Paramento della facciata: **Pietra**

Elementi di pregio / di interesse testimoniale: **Angolari in pietra, Cornici su aperture**

Elementi e materiali incongrui: **Aperture, Copertura**

Note:

SCHEDA: 410 **EDIFICIO: D**

Località: **La Serra** Toponimo: **Cantaiola**

Via: **Via Arturo Palmieri** Foglio **63** Particelle: **175,476**

Posizione geografica WGS 1984
Longitutine: **11° 3' 20,901" E** Latitudine: **44° 13' 59,021" N**

Coordinate proiettate ED50 UTM-32N
EST: **664259,32** NORD: **4900010,99**

Tipologia originaria: **Manufatto accessorio urbano o rurale**

Stato di conservazione: **Cattivo**

Uso attuale prevalente

Note: **crolli parziali**

Utilizzato ☐

Presenza superfetazioni ☐

Presenza ampliamenti ☐

Presenza di elementi incongrui ☐



Foto n. **410D1**



Foto n. **410D2**

ELEMENTI ARCHITETTONICI E DECORATIVI

Paramento della facciata: **Pietra / Intonaco**

Elementi di pregio / di interesse testimoniale:

Elementi e materiali incongrui: **Aperture per autorimessa, Aperture, Portone in lamiera/PVC/alluminio**

Note: **In parte crollato**

COMUNE DI VERGATO

CENSIMENTO DEGLI EDIFICI DI INTERESSE STORICO E TESTIMONIALE

Scheda 410

INQUADRAMENTO TERRITORIALE

Territorio: **Rurale** Località: **La Serra**

Toponimo **Cantaiola** Via: **Via Arturo Palmieri**

Centro storico/Nucleo storico: ☐ Complesso edilizio: ☑ Unità edilizie: Principali **2** Accessorie **4**

Contesto vegetazionale: **Prati e alberi** Recinzione ☐

Sistema di accesso: **Accesso da area privata o strada privata**

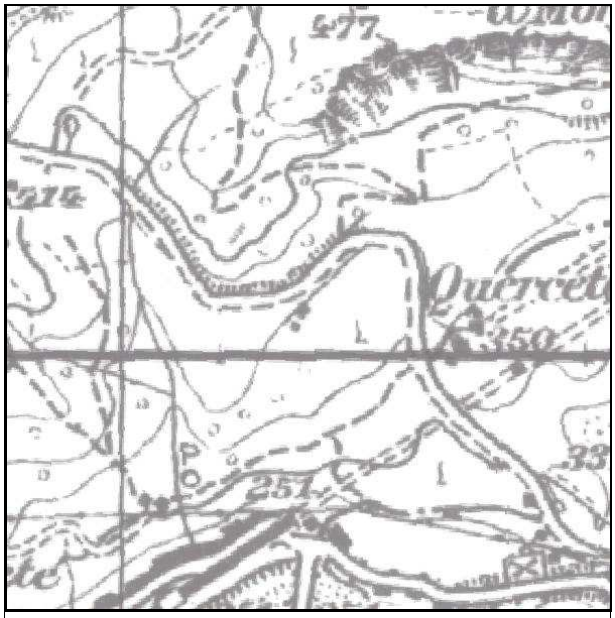

Carta IGM del 1932-1933 - Scala 1:10.000



Catasto attuale - Scala 1:2000

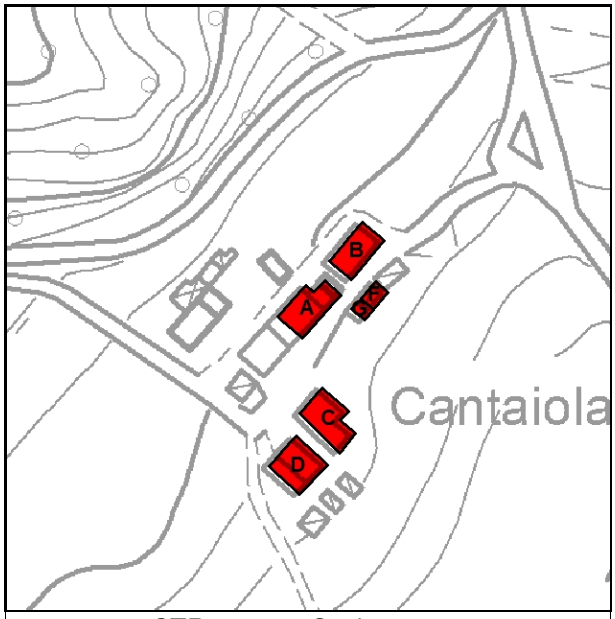

CTR 2013 - Scala 1:2000



Ortofoto AGEA 2011 - Scala 1:2000

Data: rilevatore:

SCHEDA: 410 EDIFICIO: A

Località: **La Serra** Toponimo: **Cantaiola**

Via: **Via Arturo Palmieri** Foglio **63** Particelle: **169,171**

Posizione geografica WGS 1984
Longitutine: **11° 3' 21,075" E** Latitudine: **44° 14' 0,367" N**

Coordinate proiettate ED50 UTM-32N
EST: **664262,13** NORD: **4900052,61**

Tipologia originaria: **Residenza rurale**

Stato di conservazione: **Buono / discreto**

Uso attuale prevalente **Residenza**

Note:

Utilizzato ☑

Presenza superfetazioni ☐

Presenza ampliamenti ☐

Presenza di elementi incongrui ☐



Foto n. **410A1**



Foto n. **410A2**

ELEMENTI ARCHITETTONICI E DECORATIVI

Paramento della facciata: **Pietra / Intonaco**

Elementi di pregio / di interesse testimoniale:

Elementi e materiali incongrui: **Aperture, Terrazza**

Note:

SCHEDA: 410 **EDIFICIO: B**

Località: **La Serra** Toponimo: **Cantaiola**

Via: **Via Arturo Palmieri** Foglio **63** Particelle: **168**

Posizione geografica WGS 1984
Longitutine: **11° 3' 21,664" E** Latitudine: **44° 14' 0,850" N**

Coordinate proiettate ED50 UTM-32N
EST: **664274,83** NORD: **4900067,84**

Tipologia originaria: **Fienile**

Stato di conservazione: **Mediocre**

Uso attuale prevalente **Accessorio alla residenza**

Note:

Utilizzato ☑

Presenza superfetazioni ☐

Presenza ampliamenti ☑

Presenza di elementi incongrui ☐



Foto n. **410B1**



Foto n. **410B2**

ELEMENTI ARCHITETTONICI E DECORATIVI

Paramento della facciata: **Pietra**

Elementi di pregio / di interesse testimoniale: **Angolari in pietra**

Elementi e materiali incongrui: **Aperture**

Note:

SCHEDA: 410 **EDIFICIO: C**

Località: **La Serra** Toponimo: **Cantaiola**

Via: **Via Arturo Palmieri** Foglio **63** Particelle: **174**

Posizione geografica WGS 1984
Longitutine: **11° 3' 21,277" E** Latitudine: **44° 13' 59,408" N**

Coordinate proiettate ED50 UTM-32N
EST: **664267,35** NORD: **4900023,13**

Tipologia originaria: **Residenza rurale + stalla / fienile**

Stato di conservazione: **Mediocre**

Uso attuale prevalente **Residenza**

Note:

Utilizzato ☑

Presenza superfetazioni ☐

Presenza ampliamenti ☐

Presenza di elementi incongrui ☐



Foto n. **410C1**



Foto n. **410C2**

ELEMENTI ARCHITETTONICI E DECORATIVI

Paramento della facciata: **Pietra**

Elementi di pregio / di interesse testimoniale: **Angolari in pietra, Cornici su aperture**

Elementi e materiali incongrui: **Aperture, Copertura**

Note:

SCHEDA: 410 **EDIFICIO: D**

Località: **La Serra** Toponimo: **Cantaiola**

Via: **Via Arturo Palmieri** Foglio **63** Particelle: **175,476**

Posizione geografica WGS 1984
Longitutine: **11° 3' 20,901" E** Latitudine: **44° 13' 59,021" N**

Coordinate proiettate ED50 UTM-32N
EST: **664259,32** NORD: **4900010,99**

Tipologia originaria: **Manufatto accessorio urbano o rurale**

Stato di conservazione: **Cattivo**

Uso attuale prevalente

Note: **crolli parziali**

Utilizzato ☐

Presenza superfetazioni ☐

Presenza ampliamenti ☐

Presenza di elementi incongrui ☐



Foto n. **410D1**



Foto n. **410D2**

ELEMENTI ARCHITETTONICI E DECORATIVI

Paramento della facciata: **Pietra / Intonaco**

Elementi di pregio / di interesse testimoniale:

Elementi e materiali incongrui: **Aperture per autorimessa, Aperture, Portone in lamiera/PVC/alluminio**

Note: **In parte crollato**

COMUNE DI VERGATO

CENSIMENTO DEGLI EDIFICI DI INTERESSE STORICO E TESTIMONIALE

Scheda 411

INQUADRAMENTO TERRITORIALE

Territorio: **Rurale** Località: **Riola**

Toponimo **Querceto** Via: **Via Arturo Palmieri**

Centro storico/Nucleo storico: ☐ Complesso edilizio: ☐ Unità edilizie: Principali **0** Accessorie **0**

Contesto vegetazionale: Recinzione ☐

Sistema di accesso: **Accesso da area privata o strada privata**

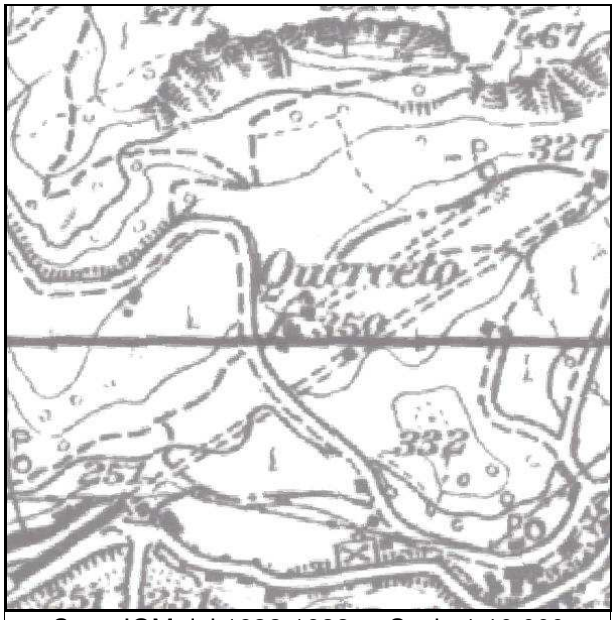

Carta IGM del 1932-1933 - Scala 1:10.000

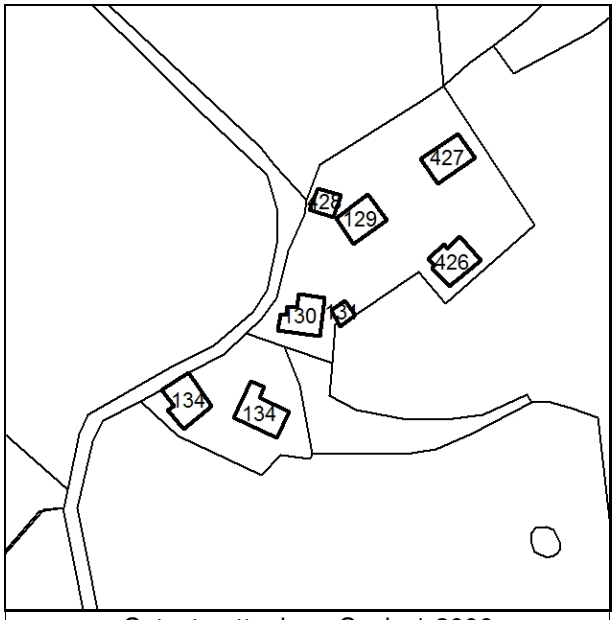

Catasto attuale - Scala 1:2000

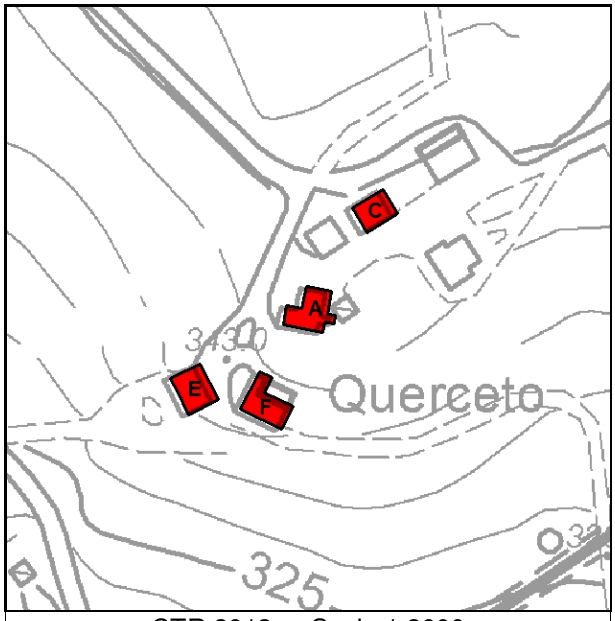

CTR 2013 - Scala 1:2000



Ortofoto AGEA 2011 - Scala 1:2000

Data: rilevatore:

SCHEDA: 411 **EDIFICIO: A**

Località: **Riola** Toponimo: **Querceto**

Via: **Via Arturo Palmieri** Foglio **64** Particelle: **130**

Posizione geografica WGS 1984
Longitutine: **11° 3' 31,147" E** Latitudine: **44° 13' 59,548" N**

Coordinate proiettate ED50 UTM-32N
EST: **664486,2** NORD: **4900032,93**

Tipologia originaria: **Residenza rurale**

Stato di conservazione: **Cattivo**

Uso attuale prevalente

Note: **presenza di lesioni evidenti**

Utilizzato ☐

Presenza superfetazioni ☐

Presenza ampliamenti ☐

Presenza di elementi incongrui ☐



Foto n. **411A1**



Foto n. **411A2**

ELEMENTI ARCHITETTONICI E DECORATIVI

Paramento della facciata: **Pietra**

Elementi di pregio / di interesse testimoniale:

Elementi e materiali incongrui:

Note:

SCHEDA: 411 EDIFICIO: E

Località: **Riola** Toponimo: **Querceto**

Via: **Via Arturo Palmieri** Foglio **64** Particelle: **134**

Posizione geografica WGS 1984
Longitutine: **11° 3' 29,729" E** Latitudine: **44° 13' 58,905" N**

Coordinate proiettate ED50 UTM-32N
EST: **664455,25** NORD: **4900012,29**

Tipologia originaria: **Residenza rurale**

Stato di conservazione: **Mediocre**

Uso attuale prevalente **Residenza**

Note:

Utilizzato ☑

Presenza superfetazioni ☐

Presenza ampliamenti ☐

Presenza di elementi incongrui ☐



Foto n. **411E1**



Foto n. **411E2**

ELEMENTI ARCHITETTONICI E DECORATIVI

Paramento della facciata: **Pietra, Intonaco**

Elementi di pregio / di interesse testimoniale:

Elementi e materiali incongrui: **Aperture, Copertura**

Note:

COMUNE DI VERGATO

CENSIMENTO DEGLI EDIFICI DI INTERESSE STORICO E TESTIMONIALE

Scheda 411_2

INQUADRAMENTO TERRITORIALE

Territorio: **Rurale** Località: **Riola**

Toponimo **Casellina** Via: **Via Casellina**

Centro storico/Nucleo storico: ☐ Complesso edilizio: ☑ Unità edilizie: Principali **1** Accessorie **1**

Contesto vegetazionale: **Prati e alberi** Recinzione ☐

Sistema di accesso: **Accesso da area privata o strada privata**



Carta IGM del 1932-1933 - Scala 1:10.000

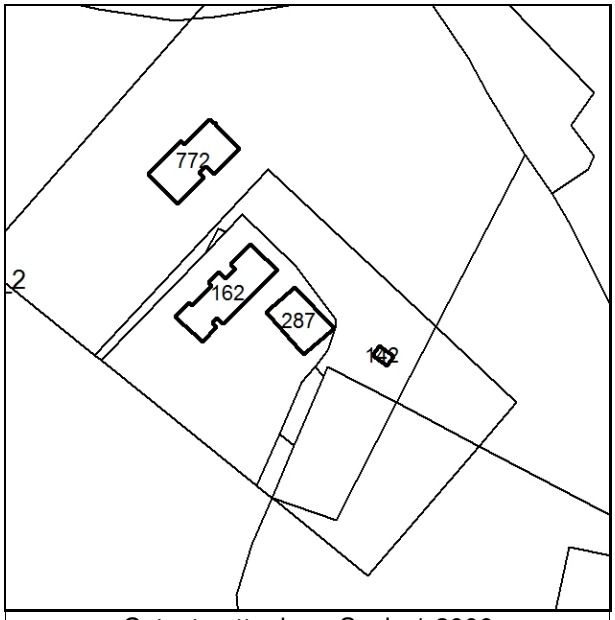

Catasto attuale - Scala 1:2000

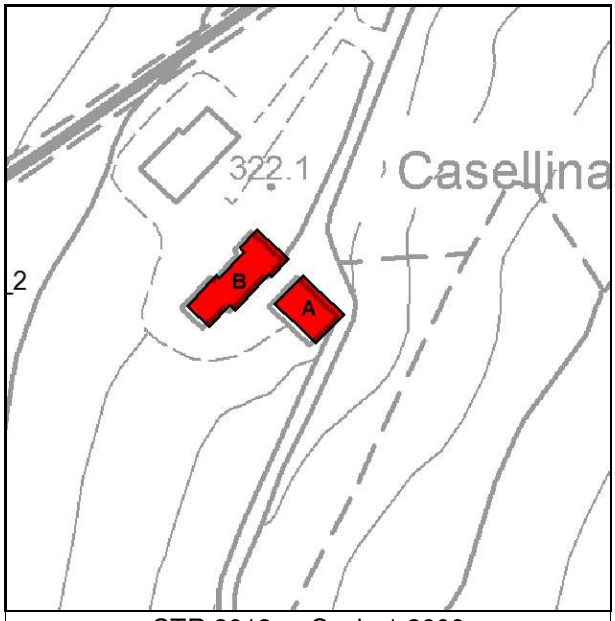

CTR 2013 - Scala 1:2000



Ortofoto AGEA 2011 - Scala 1:2000

Data: rilevatore:

SCHEDA: 411_2 EDIFICIO: A

Località: **Riola** Toponimo: **Casellina**

Via: **Via Casellina** Foglio **64** Particelle: **287**

Posizione geografica WGS 1984
Longitutine: **11° 3' 42,814" E** Latitudine: **44° 13' 58,464" N**

Coordinate proiettate ED50 UTM-32N
EST: **664745,86** NORD: **4900005,97**

Tipologia originaria: **Residenza rurale**

Stato di conservazione: **Cattivo**

Uso attuale prevalente

Note: **crolli parziali**

Utilizzato ☐

Presenza superfetazioni ☐

Presenza ampliamenti ☐

Presenza di elementi incongrui ☐



Foto n. **411_2A1**



Foto n. **411_2A2**

ELEMENTI ARCHITETTONICI E DECORATIVI

Paramento della facciata: **Intonaco**

Elementi di pregio / di interesse testimoniale:

Elementi e materiali incongrui:

Note: **In parte crollato**

SCHEDA: 411_2 EDIFICIO: B

Località: **Riola** Toponimo: **Casellina**

Via: **Via Casellina** Foglio **64** Particelle: **162**

Posizione geografica WGS 1984
Longitutine: **11° 3' 41,984" E** Latitudine: **44° 13' 58,741" N**

Coordinate proiettate ED50 UTM-32N
EST: **664727,23** NORD: **4900014,08**

Tipologia originaria: **Residenza rurale**

Stato di conservazione: **Mediocre**

Uso attuale prevalente **Residenza**

Note:

Utilizzato ☑

Presenza superfetazioni ☐

Presenza ampliamenti ☐

Presenza di elementi incongrui ☐



Foto n. **411_2B1**



Foto n. **411_2B2**

ELEMENTI ARCHITETTONICI E DECORATIVI

Paramento della facciata: **Intonaco**

Elementi di pregio / di interesse testimoniale:

Elementi e materiali incongrui: **Aperture, Tamponamenti, Copertura**

Note:

COMUNE DI VERGATO

CENSIMENTO DEGLI EDIFICI DI INTERESSE STORICO E TESTIMONIALE

Scheda 411_3

INQUADRAMENTO TERRITORIALE

Territorio: **Rurale** Località: **Riola**

Toponimo Via: **Via Statale Porrettana (Borgo Canova)**

Centro storico/Nucleo storico: ☐ Complesso edilizio: ☑ Unità edilizie: Principali **2** Accessorie **0**

Contesto vegetazionale: **Prati e alberi** Recinzione ☐

Sistema di accesso: **Accesso da area privata o strada privata**

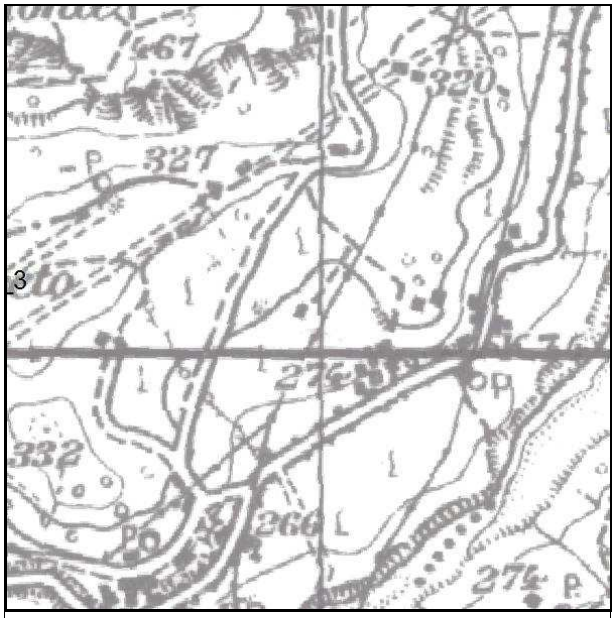

Carta IGM del 1932-1933 - Scala 1:10.000

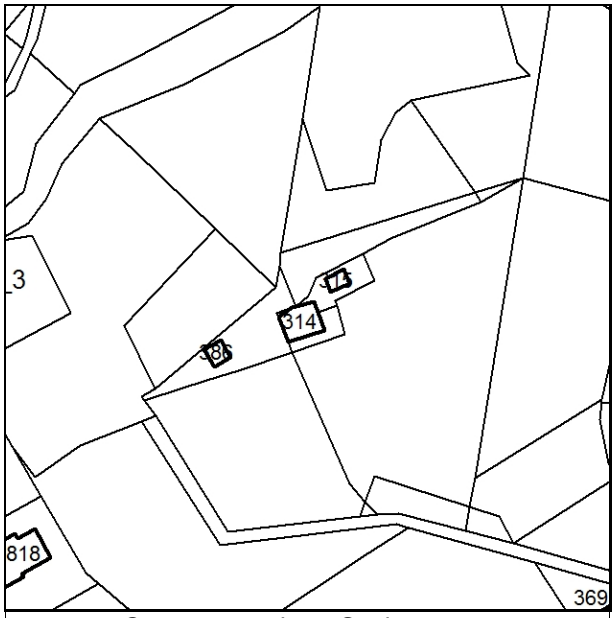

Catasto attuale - Scala 1:2000

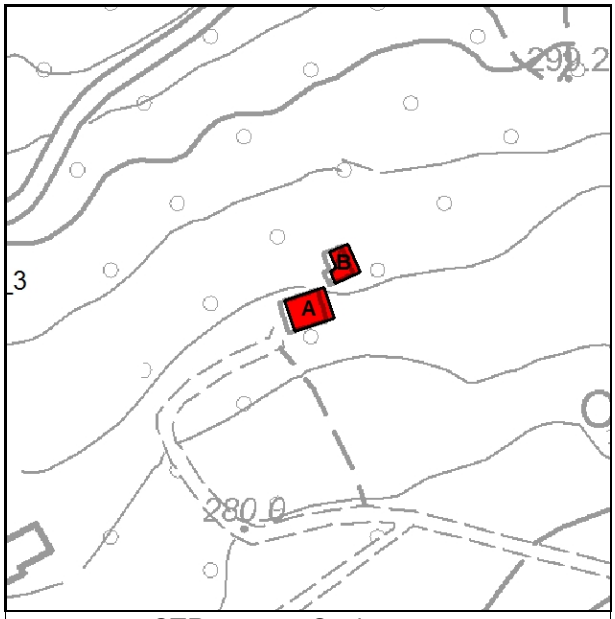

CTR 2013 - Scala 1:2000



Ortofoto AGEA 2011 - Scala 1:2000

Data: rilevatore:

SCHEDA: 411_3 EDIFICIO: A

Località: **Riola** Toponimo:

Via: **Via Statale Porrettana (Borgo Canova)** Foglio **64** Particelle: **314**

Posizione geografica WGS 1984
Longitutine: **11° 3' 54,183" E** Latitudine: **44° 13' 59,632" N**

Coordinate proiettate ED50 UTM-32N
EST: **664997,16** NORD: **4900048,36**

Tipologia originaria: **Residenza rurale**

Stato di conservazione: **Mediocre**

Uso attuale prevalente **Residenza**

Note:

Utilizzato ☑

Presenza superfetazioni ☐

Presenza ampliamenti ☐

Presenza di elementi incongrui ☐



Foto n. **411_3A1**

Foto n. **411_3A2**

ELEMENTI ARCHITETTONICI E DECORATIVI

Paramento della facciata: **Intonaco**

Elementi di pregio / di interesse testimoniale: **Contrafforte**

Elementi e materiali incongrui:

Note:

COMUNE DI VERGATO

CENSIMENTO DEGLI EDIFICI DI INTERESSE STORICO E TESTIMONIALE

Scheda 411_4

INQUADRAMENTO TERRITORIALE

Territorio: **Rurale** Località: **Riola**

Toponimo **Canova** Via: **Via Statale Porrettana (Borgo Canova)**

Centro storico/Nucleo storico: ☐ Complesso edilizio: ☑ Unità edilizie: Principali **4** Accessorie **0**

Contesto vegetazionale: **Bosco e prati** Recinzione ☐

Sistema di accesso: **Accesso da area privata o strada privata**

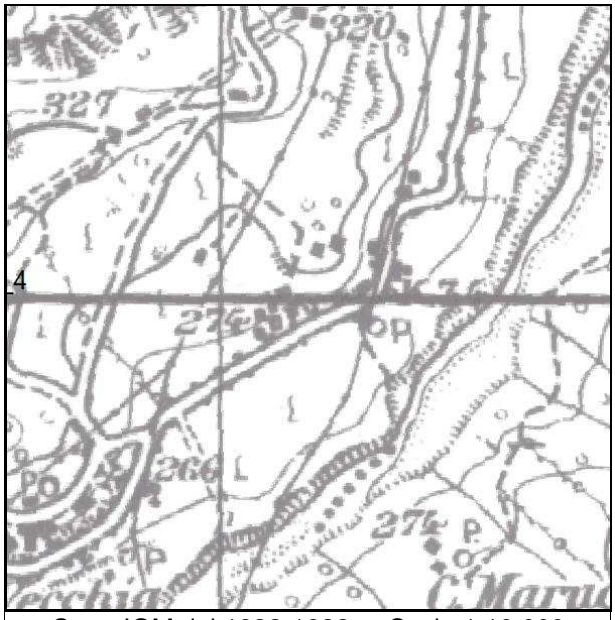

Carta IGM del 1932-1933 - Scala 1:10.000

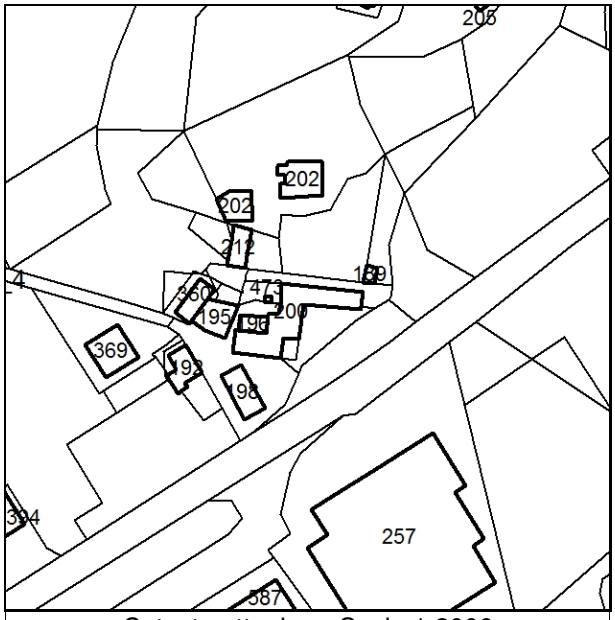

Catasto attuale - Scala 1:2000

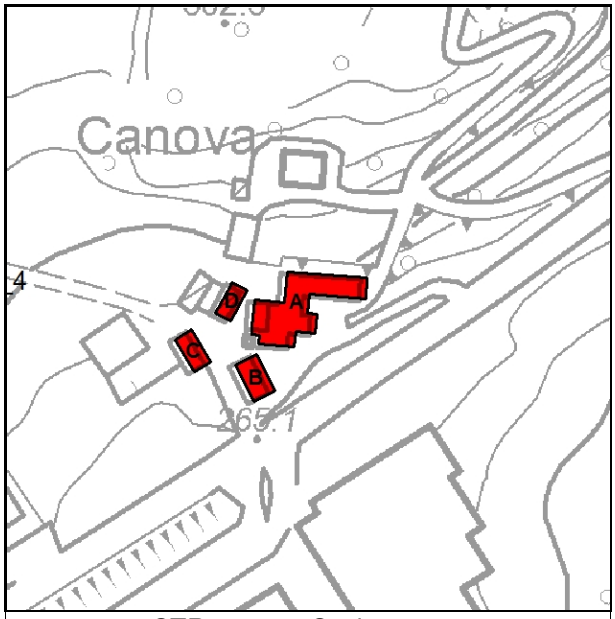

CTR 2013 - Scala 1:2000



Ortofoto AGEA 2011 - Scala 1:2000

Data: rilevatore:

SCHEDA: 411_4 EDIFICIO: A

Località: **Riola** Toponimo: **Canova**

Via: **Via Statale Porrettana (Borgo Canova)** Foglio **64** Particelle: **196,200**

Posizione geografica WGS 1984
Longitutine: **11° 4' 0,000" E** Latitudine: **44° 13' 57,203" N**

Coordinate proiettate ED50 UTM-32N
EST: **665128,02** NORD: **4899976,67**

Tipologia originaria: **Residenza rurale + stalla / fienile**

Stato di conservazione: **Buono / discreto**

Uso attuale prevalente **Residenza**

Note:

Utilizzato ☑

Presenza superfetazioni ☐

Presenza ampliamenti ☐

Presenza di elementi incongrui ☐



Foto n. **411_4A1**



Foto n. **411_4A2**

ELEMENTI ARCHITETTONICI E DECORATIVI

Paramento della facciata: **Pietra**

Elementi di pregio / di interesse testimoniale:

Elementi e materiali incongrui: **Copertura**

Note:

SCHEDA: 411_4 EDIFICIO: D

Località: **Riola** Toponimo: **Canova**

Via: **Via Statale Porrettana (Borgo Canova)** Foglio **64** Particelle: **195**

Posizione geografica WGS 1984
Longitutine: **11° 3' 59,182" E** Latitudine: **44° 13' 57,259" N**

Coordinate proiettate ED50 UTM-32N
EST: **665109,9** NORD: **4899977,92**

Tipologia originaria: **Manufatto accessorio urbano o rurale**

Stato di conservazione: **Mediocre**

Uso attuale prevalente **Residenza**

Note:

Utilizzato ☑

Presenza superfetazioni ☐

Presenza ampliamenti ☐

Presenza di elementi incongrui ☐



Foto n. **411_4D1**



Foto n. **411_4D2**

ELEMENTI ARCHITETTONICI E DECORATIVI

Paramento della facciata: **Pietra**

Elementi di pregio / di interesse testimoniale:

Elementi e materiali incongrui: **Aperture**

Note:

COMUNE DI VERGATO

CENSIMENTO DEGLI EDIFICI DI INTERESSE STORICO E TESTIMONIALE

Scheda 412

INQUADRAMENTO TERRITORIALE

Territorio: **Rurale** Località: **Riola**

Toponimo **Mondarca** Via: **Via Mondarca**

Centro storico/Nucleo storico: ☐ Complesso edilizio: ☐ Unità edilizie: Principali **0** Accessorie **0**

Contesto vegetazionale: Recinzione ☐

Sistema di accesso: **Accesso da area privata o strada privata**

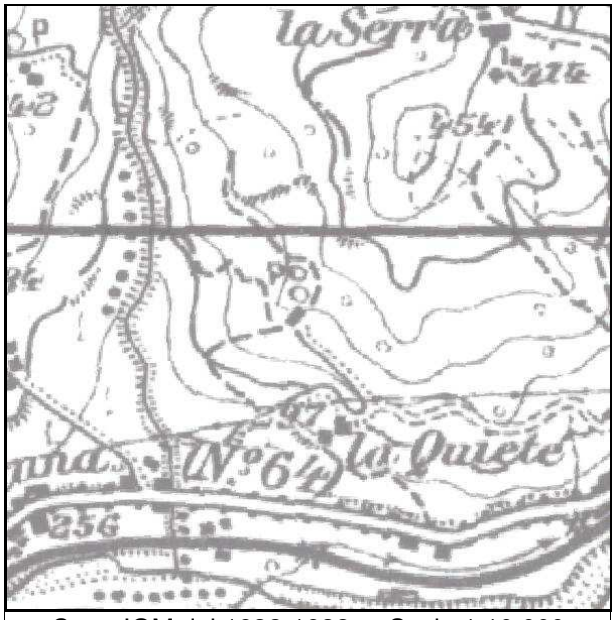

Carta IGM del 1932-1933 - Scala 1:10.000

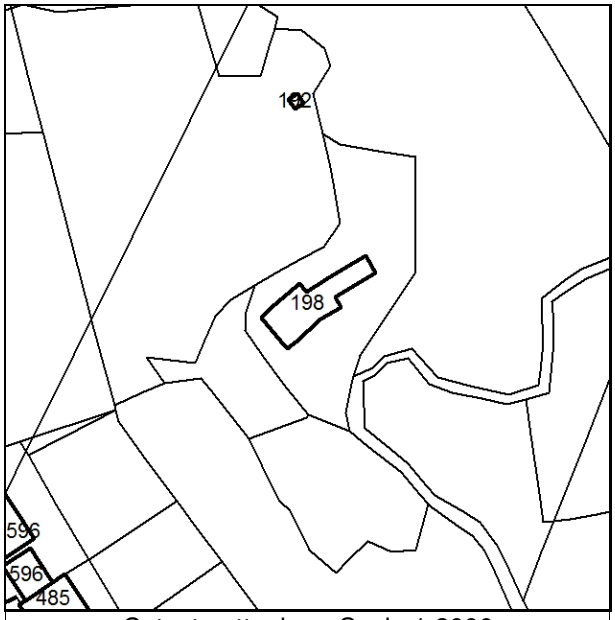

Catasto attuale - Scala 1:2000

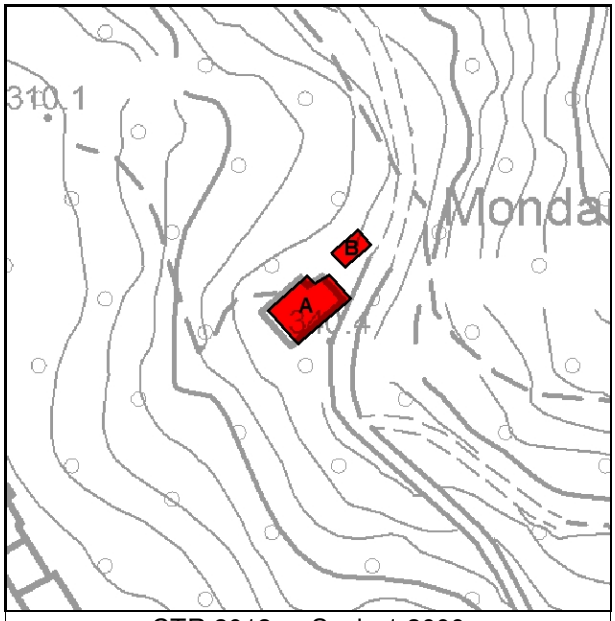

CTR 2013 - Scala 1:2000



Ortofoto AGEA 2011 - Scala 1:2000

Data: rilevatore:

SCHEDA: 412 EDIFICIO: A

Località: **Riola** Toponimo: **Mondarca**

Via: **Via Mondarca** Foglio **63** Particelle: **198**

Posizione geografica WGS 1984
Longitutine: **11° 2' 50,734" E** Latitudine: **44° 13' 55,605" N**

Coordinate proiettate ED50 UTM-32N
EST: **663592,72** NORD: **4899888,86**

Tipologia originaria:

Stato di conservazione:

Uso attuale prevalente

Note:

Utilizzato ☐

Presenza superfetazioni ☐

Presenza ampliamenti ☐

Presenza di elementi incongrui ☐



Foto n. **412A1**



Foto n. **412A2**

ELEMENTI ARCHITETTONICI E DECORATIVI

Paramento della facciata:

Elementi di pregio / di interesse testimoniale:

Elementi e materiali incongrui:

Note: **INACCESSIBILE**

COMUNE DI VERGATO

CENSIMENTO DEGLI EDIFICI DI INTERESSE STORICO E TESTIMONIALE

Scheda 413

INQUADRAMENTO TERRITORIALE

Territorio: **Rurale** Località: **Riola**

Toponimo **Castagnoli** Via: **Via Castagnoli**

Centro storico/Nucleo storico: ☐ Complesso edilizio: ☑ Unità edilizie: Principali **1** Accessorie **1**

Contesto vegetazionale: **Prati e alberi** Recinzione ☐

Sistema di accesso: **Accesso da area privata o strada privata**

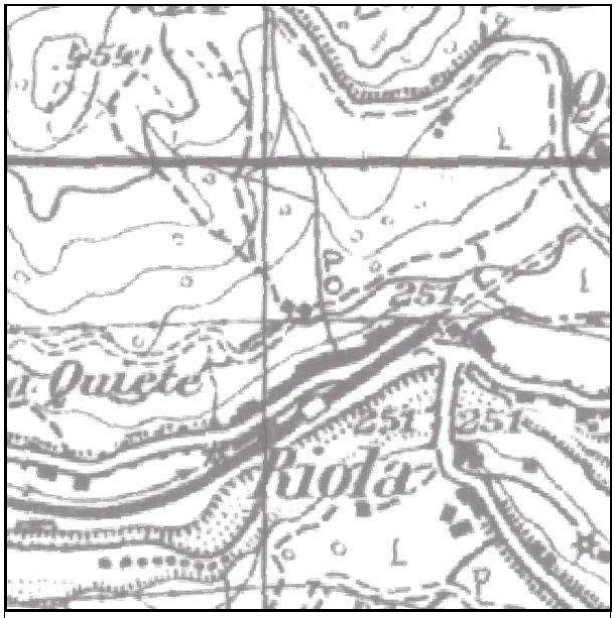

Carta IGM del 1932-1933 - Scala 1:10.000

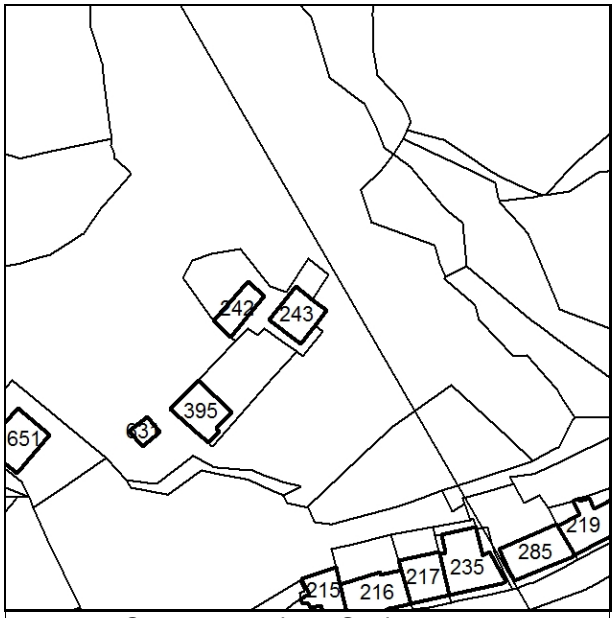

Catasto attuale - Scala 1:2000

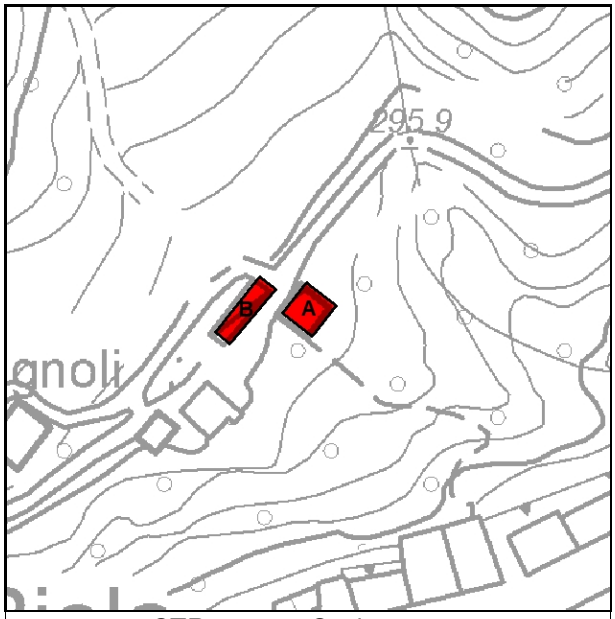

CTR 2013 - Scala 1:2000



Ortofoto AGEA 2011 - Scala 1:2000

Data: rilevatore:

SCHEDA: 413 **EDIFICIO: A**

Località: **Riola** Toponimo: **Castagnoli**

Via: **Via Castagnoli** Foglio **63** Particelle: **243**

Posizione geografica WGS 1984
Longitutine: **11° 3' 12,245" E** Latitudine: **44° 13' 52,202" N**

Coordinate proiettate ED50 UTM-32N
EST: **664072,56** NORD: **4899795,77**

Tipologia originaria: **Residenza rurale**

Stato di conservazione: **Buono / discreto**

Uso attuale prevalente **Residenza**

Note:

Utilizzato ☑

Presenza superfetazioni ☐

Presenza ampliamenti ☐

Presenza di elementi incongrui ☐



Foto n. **413A1**



Foto n. **413A2**

ELEMENTI ARCHITETTONICI E DECORATIVI

Paramento della facciata: **Pietra**

Elementi di pregio / di interesse testimoniale: **Angolari in pietra, Cornici su aperture**

Elementi e materiali incongrui: **Pensilina sovraporta**

Note: **Edificio non originale che mantiene i caratteri compositivi dell'edilizia tradizionale.**

SCHEDA: 413 **EDIFICIO: B**

Località: **Riola** Toponimo: **Castagnoli**

Via: **Via Castagnoli** Foglio **63** Particelle: **242**

Posizione geografica WGS 1984			
Longitutine: **11° 3' 11,486" E**	Latitudine: **44° 13' 52,210" N**		

Coordinate proiettate ED50 UTM-32N			
EST: **664055,7**	NORD: **4899795,61**		

Tipologia originaria:	**Stalla/fienile**	Utilizzato	☑
Stato di conservazione:	**Mediocre**	Presenza superfetazioni	☐
Uso attuale prevalente	**Agricoltura e allevamento**	Presenza ampliamenti	☐
Note:		Presenza di elementi incongrui	☐



Foto n. **413B1**



Foto n. **413B2**

ELEMENTI ARCHITETTONICI E DECORATIVI

Paramento della facciata:	**Intonaco**
Elementi di pregio / di interesse testimoniale:	**Nicchie**
Elementi e materiali incongrui:	**Aperture, Portone in lamiera/PVC/alluminio, Tinteggiatura**
Note:	

COMUNE DI VERGATO

CENSIMENTO DEGLI EDIFICI DI INTERESSE STORICO E TESTIMONIALE

Scheda 417

INQUADRAMENTO TERRITORIALE

Territorio: **Rurale** Località: **Malpasso**

Toponimo **Malpasso** Via: **Via Statale Porrettana (Malpasso)**

Centro storico/Nucleo storico: ☐ Complesso edilizio: ☐ Unità edilizie: Principali **0** Accessorie **0**

Contesto vegetazionale: **Prati e alberi** Recinzione ☐

Sistema di accesso: **Accesso da area privata o strada privata**

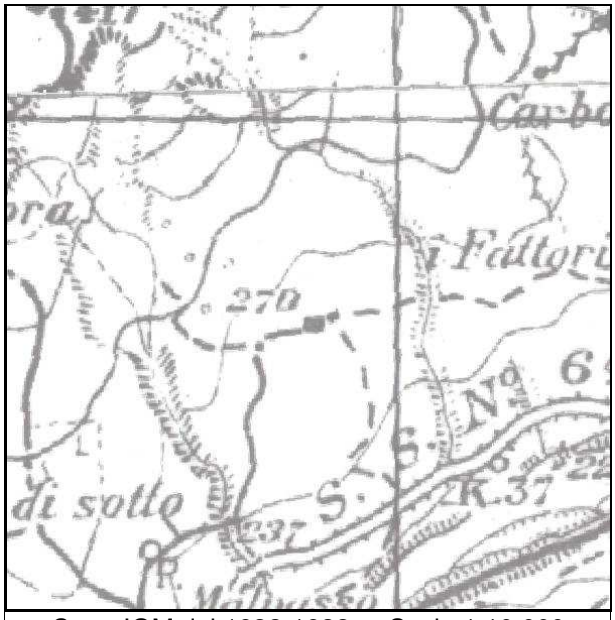

Carta IGM del 1932-1933 - Scala 1:10.000

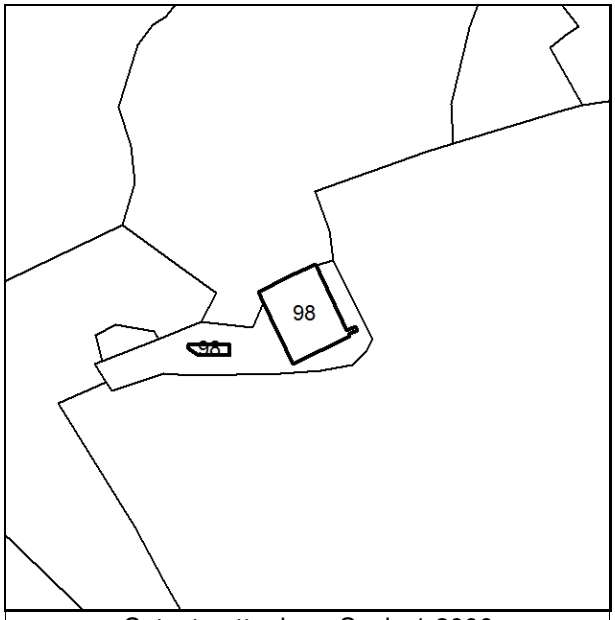

Catasto attuale - Scala 1:2000

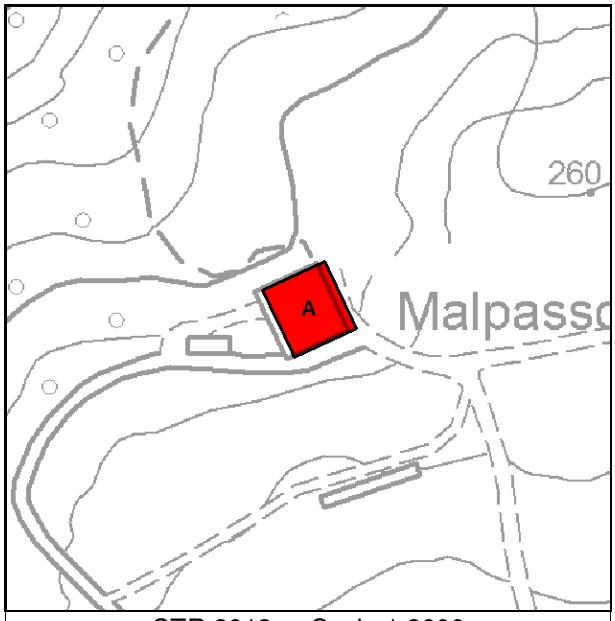

CTR 2013 - Scala 1:2000



Ortofoto AGEA 2011 - Scala 1:2000

Data: rilevatore:

SCHEDA: 417 **EDIFICIO: A**

Località: **Malpasso** Toponimo: **Malpasso**

Via: **Via Statale Porrettana (Malpasso)** Foglio **62** Particelle: **98**

Posizione geografica WGS 1984
Longitutine: **11° 5' 21,256" E** Latitudine: **44° 14' 52,914" N**

Coordinate proiettate ED50 UTM-32N
EST: **666886,92** NORD: **4901741,19**

Tipologia originaria: **Residenza rurale + stalla / fienile**

Stato di conservazione: **Mediocre**

Uso attuale prevalente

Note:

Utilizzato ☐

Presenza superfetazioni ☐

Presenza ampliamenti ☐

Presenza di elementi incongrui ☐



Foto n. **417A1**



Foto n. **417A2**

ELEMENTI ARCHITETTONICI E DECORATIVI

Paramento della facciata: **Pietra**

Elementi di pregio / di interesse testimoniale: **Contrafforte**

Elementi e materiali incongrui:

Note:

COMUNE DI VERGATO

CENSIMENTO DEGLI EDIFICI DI INTERESSE STORICO E TESTIMONIALE

Scheda 421

INQUADRAMENTO TERRITORIALE

Territorio: **Rurale** Località: **Malpasso**

Toponimo **I Fattorini** Via: **Via Statale Porrettana (Casa Fattorini)**

Centro storico/Nucleo storico: ☐ Complesso edilizio: ☑ Unità edilizie: Principali **0** Accessorie **0**

Contesto vegetazionale: Recinzione ☐

Sistema di accesso: **Accesso da area privata o strada privata**

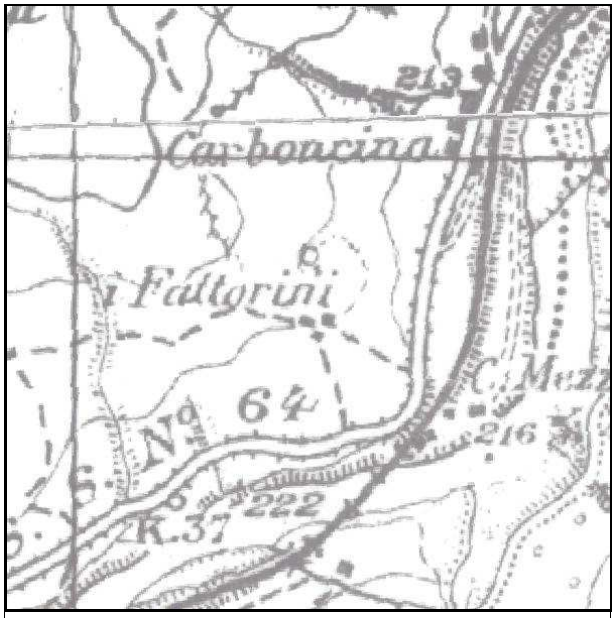

Carta IGM del 1932-1933 - Scala 1:10.000

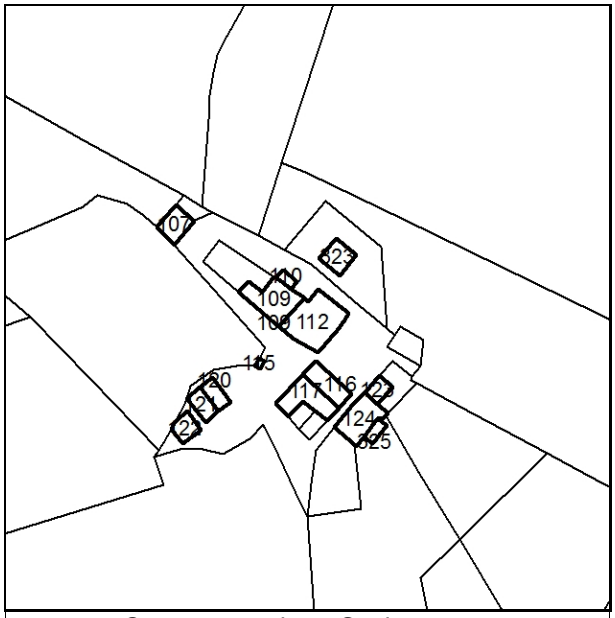

Catasto attuale - Scala 1:2000

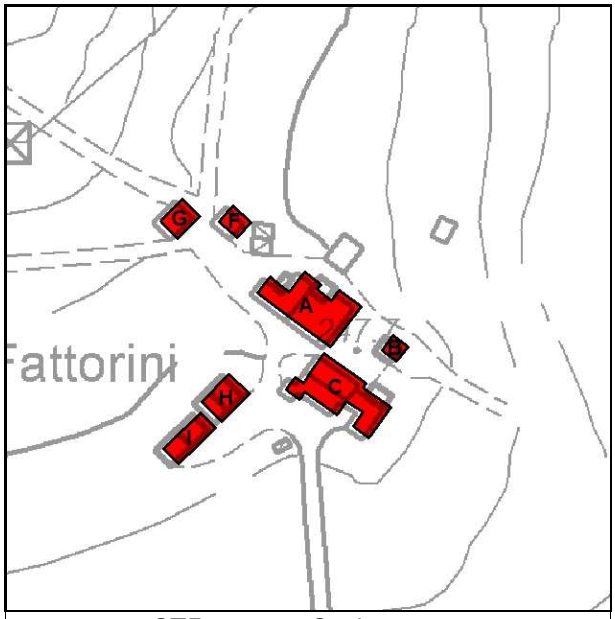

CTR 2013 - Scala 1:2000



Ortofoto AGEA 2011 - Scala 1:2000

Data: rilevatore:

SCHEDA: 421 **EDIFICIO: A**

Località: **Malpasso** Toponimo: **I Fattorini**

Via: **Via Statale Porrettana (Casa Fattorini)** Foglio **62** Particelle: **109,112**

Posizione geografica WGS 1984
Longitutine: **11° 5' 40,642" E** Latitudine: **44° 14' 54,205" N**

Coordinate proiettate ED50 UTM-32N
EST: **667315,85** NORD: **4901792,01**

Tipologia originaria: **Residenza rurale**

Stato di conservazione: **Buono / discreto**

Uso attuale prevalente **Residenza**

Note:

Utilizzato ☑

Presenza superfetazioni ☑

Presenza ampliamenti ☐

Presenza di elementi incongrui ☐



Foto n. **421A1**



Foto n. **421A2**

ELEMENTI ARCHITETTONICI E DECORATIVI

Paramento della facciata: **Pietra / Intonaco**

Elementi di pregio / di interesse testimoniale:

Elementi e materiali incongrui: **Aperture, Tettoie**

Note:

SCHEDA: 421 **EDIFICIO: C**

Località: **Malpasso** Toponimo: **I Fattorini**

Via: **Via Statale Porrettana (Casa Fattorini)** Foglio **62** Particelle: **116,117,123,325,124**

Posizione geografica WGS 1984
Longitutine: **11° 5' 40,961" E** Latitudine: **44° 14' 53,462" N**

Coordinate proiettate ED50 UTM-32N
EST: **667323,52** NORD: **4901769,24**

Tipologia originaria: **Fienile**

Stato di conservazione: **Cattivo**

Uso attuale prevalente

Note:

Utilizzato ☐

Presenza superfetazioni ☑

Presenza ampliamenti ☐

Presenza di elementi incongrui ☐



Foto n. **421C1**



Foto n. **421C2**

ELEMENTI ARCHITETTONICI E DECORATIVI

Paramento della facciata: **Pietra** / **Mattoni**

Elementi di pregio / di interesse testimoniale:

Elementi e materiali incongrui: **Aperture**

Note:

SCHEDA: 421 **EDIFICIO: G**

Località: **Malpasso** Toponimo: **I Fattorini**

Via: **Via Statale Porrettana (Casa Fattorini)** Foglio **62** Particelle: **107**

Posizione geografica WGS 1984
Longitutine: **11° 5' 39,093" E** Latitudine: **44° 14' 54,994" N**

Coordinate proiettate ED50 UTM-32N
EST: **667280,88** NORD: **4901815,46**

Tipologia originaria: **Fienile**

Stato di conservazione: **Mediocre**

Uso attuale prevalente **Accessorio alla residenza**

Note:

Utilizzato ☑

Presenza superfetazioni ☑

Presenza ampliamenti ☐

Presenza di elementi incongrui ☐



Foto n. **421G1**



Foto n. **421G2**

ELEMENTI ARCHITETTONICI E DECORATIVI

Paramento della facciata: **Pietra**

Elementi di pregio / di interesse testimoniale:

Elementi e materiali incongrui:

Note:

COMUNE DI VERGATO

CENSIMENTO DEGLI EDIFICI DI INTERESSE STORICO E TESTIMONIALE

Scheda 423

INQUADRAMENTO TERRITORIALE

Territorio: **Rurale** Località: **Ca' Mezzini**

Toponimo **Malpasso** Via: **Via Case Mezzini**

Centro storico/Nucleo storico: ☐ Complesso edilizio: ☑ Unità edilizie: Principali **3** Accessorie **0**

Contesto vegetazionale: **Prati e alberi** Recinzione ☐

Sistema di accesso: **Accesso da area privata o strada privata**

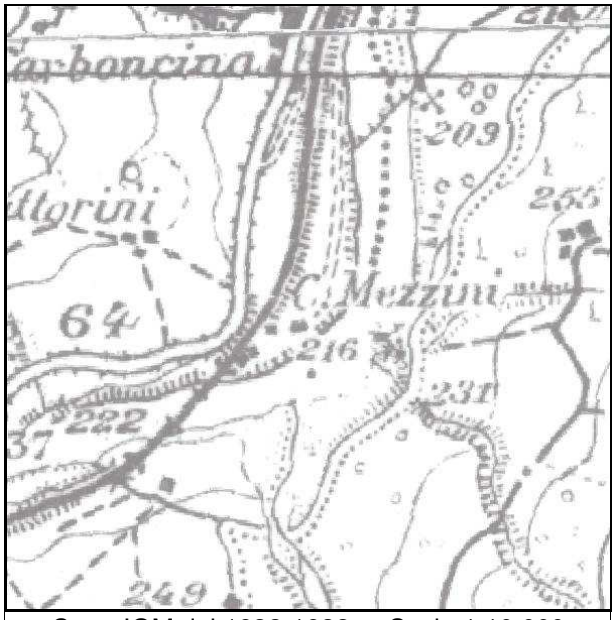

Carta IGM del 1932-1933 - Scala 1:10.000

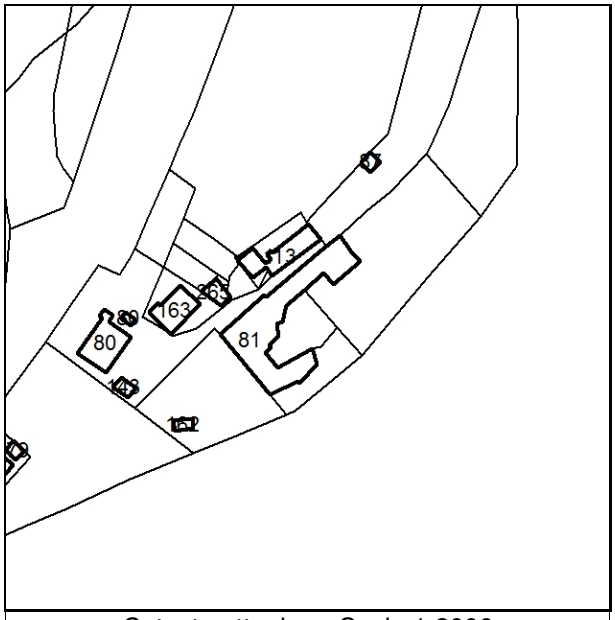

Catasto attuale - Scala 1:2000

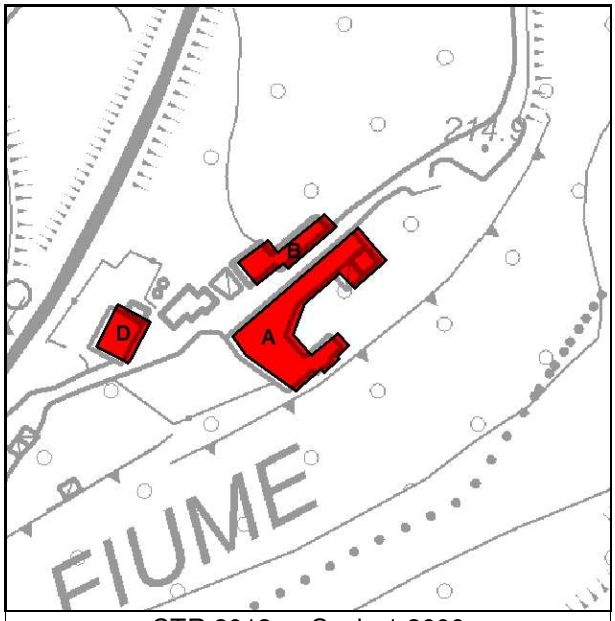

CTR 2013 - Scala 1:2000



Ortofoto AGEA 2011 - Scala 1:2000

Data: rilevatore:

SCHEDA: 423 **EDIFICIO: D**

Località: **Ca' Mezzini** Toponimo: **Malpasso**

Via: **Via Case Mezzini** Foglio **62** Particelle: **80**

Posizione geografica WGS 1984
Longitutine: **11° 5' 48,890" E** Latitudine: **44° 14' 50,225" N**

Coordinate proiettate ED50 UTM-32N
EST: **667501,92** NORD: **4901673,86**

Tipologia originaria: **Residenza rurale**

Stato di conservazione: **Buono / discreto**

Uso attuale prevalente **Residenza**

Note:

Utilizzato ☑

Presenza superfetazioni ☐

Presenza ampliamenti ☐

Presenza di elementi incongrui ☐



Foto n. **423D1**



Foto n. **423D2**

ELEMENTI ARCHITETTONICI E DECORATIVI

Paramento della facciata: **Pietra**

Elementi di pregio / di interesse testimoniale: **Cornici su aperture, Archi in pietra o muratura**

Elementi e materiali incongrui: **Sopraelevazioni, Aperture**

Note:

COMUNE DI VERGATO

CENSIMENTO DEGLI EDIFICI DI INTERESSE STORICO E TESTIMONIALE

Scheda 424

INQUADRAMENTO TERRITORIALE

Territorio: **Rurale** Località: **Malpasso**

Toponimo **V.la Belvedere** Via: **Via Statale Porrettana (Belvedere)**

Centro storico/Nucleo storico: ☐ Complesso edilizio: ☐ Unità edilizie: Principali **0** Accessorie **0**

Contesto vegetazionale: Recinzione ☐

Sistema di accesso: **Accesso da area privata o strada privata**



Carta IGM del 1932-1933 - Scala 1:10.000

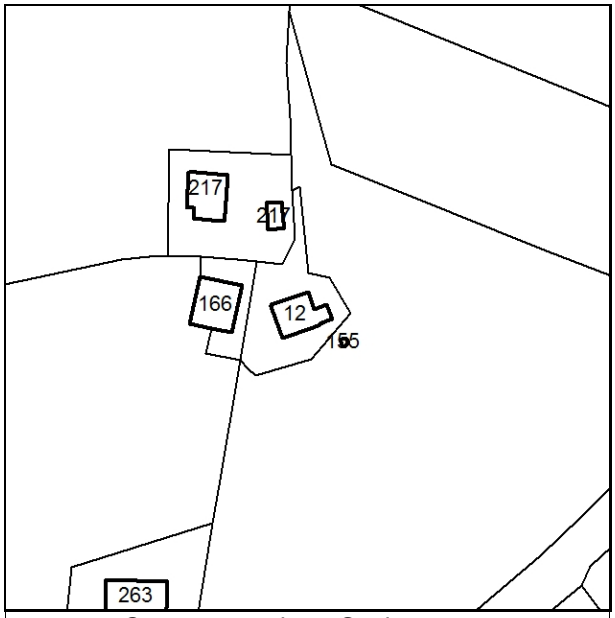

Catasto attuale - Scala 1:2000

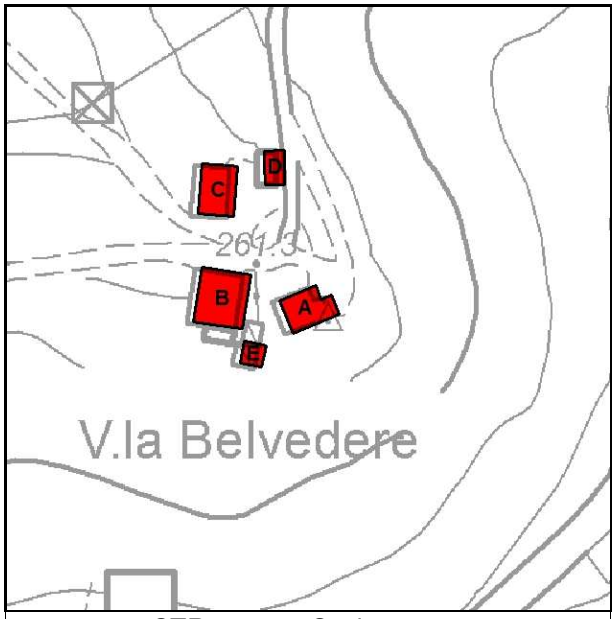

CTR 2013 - Scala 1:2000



Ortofoto AGEA 2011 - Scala 1:2000

Data: rilevatore:

SCHEDA: 424 **EDIFICIO: A**

Località: **Malpasso** Toponimo: **V.la Belvedere**

Via: **Via Statale Porrettana (Belvedere)** Foglio **62** Particelle: **12**

Posizione geografica WGS 1984
Longitutine: **11° 5' 11,297" E** Latitudine: **44° 14' 39,901" N**

Coordinate proiettate ED50 UTM-32N
EST: **666676,26** NORD: **4901334,07**

Tipologia originaria: **Edificio a torre**

Stato di conservazione: **Buono / discreto**

Uso attuale prevalente **Residenza**

Note:

Utilizzato ☑
Presenza superfetazioni ☑
Presenza ampliamenti ☐
Presenza di elementi incongrui ☐



Foto n. **424A1**



Foto n. **424A2**

ELEMENTI ARCHITETTONICI E DECORATIVI

Paramento della facciata: **Pietra / Intonaco**

Elementi di pregio / di interesse testimoniale: **Angolari in pietra**

Elementi e materiali incongrui: **Aperture, Tamponamenti, Scale esterne, Copertura**

Note:

SCHEDA: 424 **EDIFICIO: B**

Località: **Malpasso** Toponimo: **V.la Belvedere**

Via: **Via Statale Porrettana (Belvedere)** Foglio **62** Particelle: **166**

Posizione geografica WGS 1984
Longitutine: **11° 5' 10,276" E** Latitudine: **44° 14' 40,013" N**

Coordinate proiettate ED50 UTM-32N
EST: **666653,52** NORD: **4901336,96**

Tipologia originaria: **Stalla/fienile**

Stato di conservazione: **Buono / discreto**

Uso attuale prevalente **Residenza**

Note:

Utilizzato ☑

Presenza superfetazioni ☐

Presenza ampliamenti ☐

Presenza di elementi incongrui ☐



Foto n. **424B1**



Foto n. **424B2**

ELEMENTI ARCHITETTONICI E DECORATIVI

Paramento della facciata: **Pietra**

Elementi di pregio / di interesse testimoniale:

Elementi e materiali incongrui: **Tamponamenti, Aperture, Copertura**

Note:

COMUNE DI VERGATO

CENSIMENTO DEGLI EDIFICI DI INTERESSE STORICO E TESTIMONIALE

Scheda 425

INQUADRAMENTO TERRITORIALE

Territorio: **Urbano** Località: **Malpasso**

Toponimo **Malpasso** Via: **Via Statale Porrettana (Malpasso)**

Centro storico/Nucleo storico: ☐ Complesso edilizio: ☐ Unità edilizie: Principali **0** Accessorie **0**

Contesto vegetazionale: Recinzione ☑

Sistema di accesso: **Accesso da area privata o strada privata**



Carta IGM del 1932-1933 - Scala 1:10.000

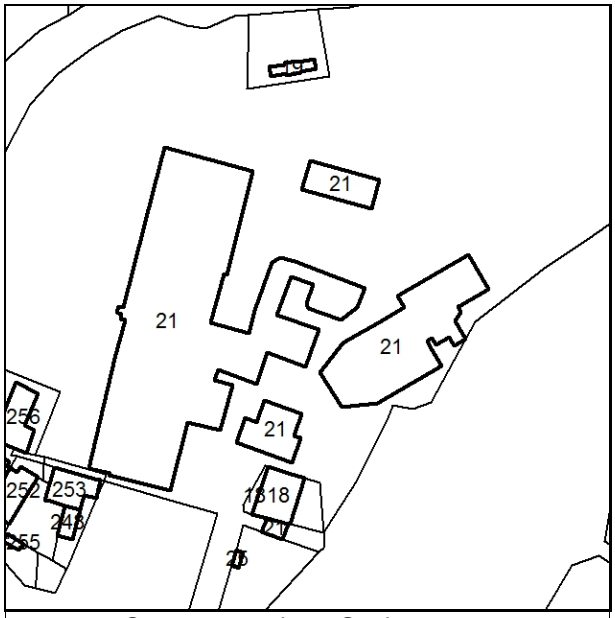

Catasto attuale - Scala 1:2000

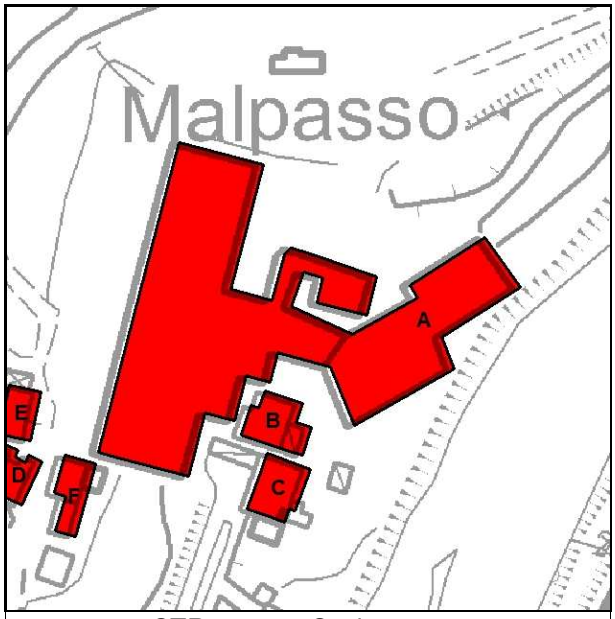

CTR 2013 - Scala 1:2000



Ortofoto AGEA 2011 - Scala 1:2000

Data: rilevatore:

SCHEDA: 425 **EDIFICIO: A**

Località: **Malpasso** Toponimo: **Malpasso**

Via: **Via Statale Porrettana (Malpasso)** Foglio **66** Particelle: **21**

Posizione geografica WGS 1984
Longitutine: **11° 5' 19,049" E** Latitudine: **44° 14' 39,573" N**

Coordinate proiettate ED50 UTM-32N
EST: **666848,44** NORD: **4901328,34**

Tipologia originaria: **Chiesa** / **Abbazia**

Stato di conservazione: **Buono** / **discreto**

Uso attuale prevalente

Note:

Utilizzato ☑

Presenza superfetazioni ☐

Presenza ampliamenti ☐

Presenza di elementi incongrui ☐



Foto n. **425A1**

Foto n. **425A2**

ELEMENTI ARCHITETTONICI E DECORATIVI

Paramento della facciata: **, Pietra** / **Mattoni**

Elementi di pregio / di interesse testimoniale: **Archi in pietra o muratura, Angolari in muratura, Arco portale di accesso in pietra, Stemmi, lapidi, edicole murarie, nicchie per statue votive, rosoni**

Elementi e materiali incongrui:

Note:

SCHEDA: 425 EDIFICIO: C

Località: **Malpasso** Toponimo: **Malpasso**

Via: **Via Statale Porrettana (Malpasso)** Foglio **66** Particelle: **18**

Posizione geografica WGS 1984
Longitutine: **11° 5' 19,148" E** Latitudine: **44° 14' 38,133" N**

Coordinate proiettate ED50 UTM-32N
EST: **666851,77** NORD: **4901283,96**

Tipologia originaria: **Edificio residenziale urbano**

Stato di conservazione: **Buono / discreto**

Uso attuale prevalente **Residenza**

Note:

Utilizzato ☑

Presenza superfetazioni ☐

Presenza ampliamenti ☐

Presenza di elementi incongrui ☐



Foto n. **425C1**

Foto n. **425C2**

ELEMENTI ARCHITETTONICI E DECORATIVI

Paramento della facciata: **Pietra**

Elementi di pregio / di interesse testimoniale:

Elementi e materiali incongrui: **Balconi**

Note: **EX 424**

COMUNE DI VERGATO

CENSIMENTO DEGLI EDIFICI DI INTERESSE STORICO E TESTIMONIALE

Scheda 426

INQUADRAMENTO TERRITORIALE

Territorio: **Rurale** Località: **Malpasso**

Toponimo **Casetta** Via: **Via Statale Porrettana (Casetta)**

Centro storico/Nucleo storico: ☐ Complesso edilizio: ☐ Unità edilizie: Principali **0** Accessorie **0**

Contesto vegetazionale: Recinzione ☑

Sistema di accesso: **Accesso da area privata o strada privata**



Carta IGM del 1932-1933 - Scala 1:10.000

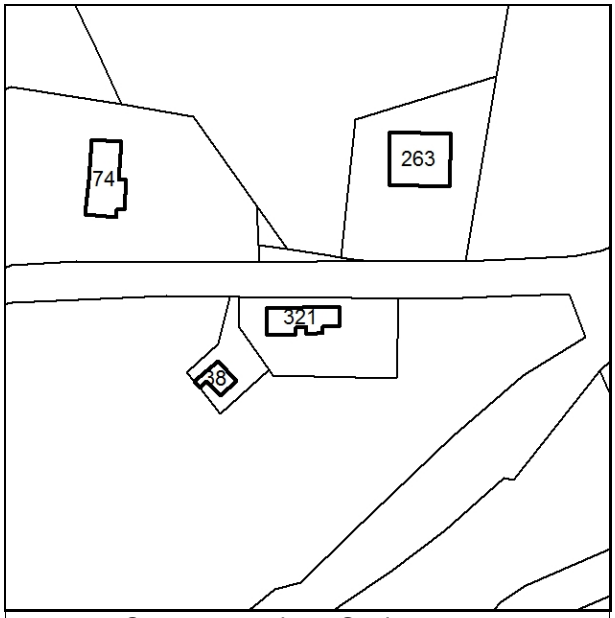

Catasto attuale - Scala 1:2000

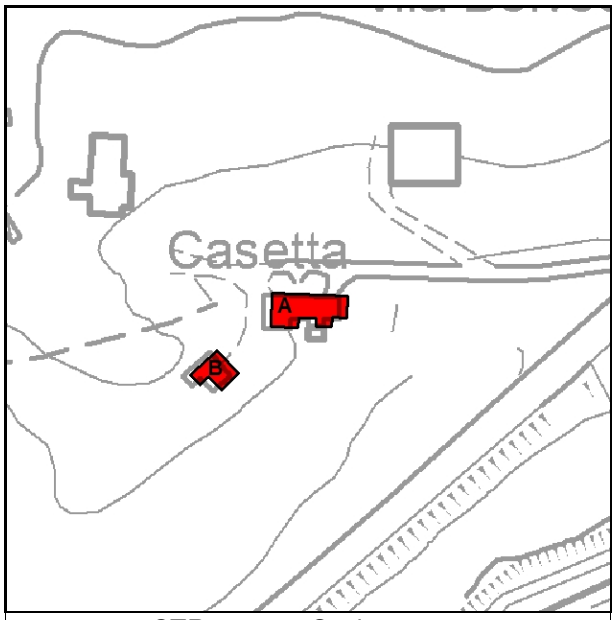

CTR 2013 - Scala 1:2000



Ortofoto AGEA 2011 - Scala 1:2000

Data: rilevatore:

SCHEDA: 426 **EDIFICIO: A**

Località: **Malpasso** Toponimo: **Casetta**

Via: **Via Statale Porrettana (Casetta)** Foglio **66** Particelle: **321**

Posizione geografica WGS 1984
Longitutine: **11° 5' 7,764" E** Latitudine: **44° 14' 36,133" N**

Coordinate proiettate ED50 UTM-32N
EST: **666600,85** NORD: **4901215,84**

Tipologia originaria: **Residenza rurale + stalla / fienile**

Stato di conservazione: **Mediocre**

Uso attuale prevalente **Residenza**

Note:

Utilizzato ☑

Presenza superfetazioni ☐

Presenza ampliamenti ☑

Presenza di elementi incongrui ☐



Foto n. **426A1**



Foto n. **426A2**

ELEMENTI ARCHITETTONICI E DECORATIVI

Paramento della facciata: **Pietra / Intonaco**

Elementi di pregio / di interesse testimoniale:

Elementi e materiali incongrui: **Copertura in c.a, Aperture, Tamponamenti, Terrazza, Tettoie**

Note:

COMUNE DI VERGATO

CENSIMENTO DEGLI EDIFICI DI INTERESSE STORICO E TESTIMONIALE

Scheda 428

INQUADRAMENTO TERRITORIALE

Territorio: **Rurale** Località: **Spareda**

Toponimo **Spareda di sotto** Via: **Via lareda**

Centro storico/Nucleo storico: ☐ Complesso edilizio: ☐ Unità edilizie: Principali **0** Accessorie **0**

Contesto vegetazionale: **Prati e alberi** Recinzione ☑

Sistema di accesso: **Accesso da area privata o strada privata**



Carta IGM del 1932-1933 - Scala 1:10.000

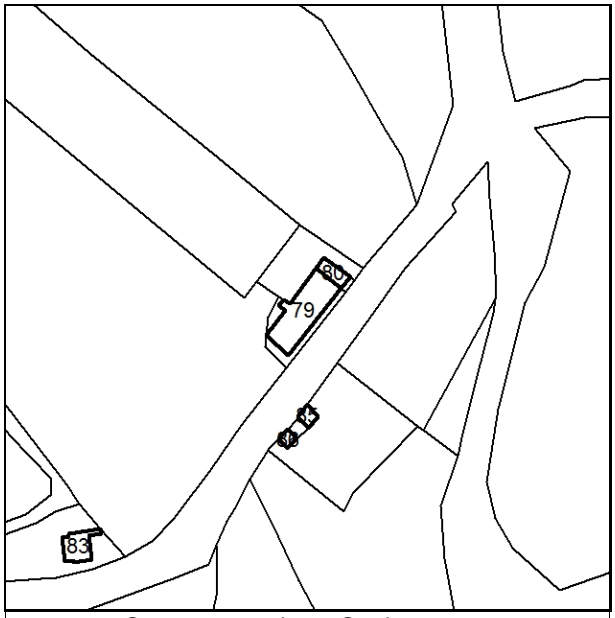

Catasto attuale - Scala 1:2000



CTR 2013 - Scala 1:2000



Ortofoto AGEA 2011 - Scala 1:2000

Data: rilevatore:

SCHEDA: 428 **EDIFICIO: A**

Località: **Spareda** Toponimo: **Spareda di sotto**

Via: **Via Iareda** Foglio **61** Particelle: **79**

Posizione geografica WGS 1984
Longitutine: **11° 5' 0,914" E** Latitudine: **44° 14' 34,650" N**

Coordinate proiettate ED50 UTM-32N
EST: **666450,08** NORD: **4901166,23**

Tipologia originaria: **Residenza rurale + stalla / fienile**

Stato di conservazione: **Mediocre**

Uso attuale prevalente **Residenza**

Note:

Utilizzato ☑

Presenza superfetazioni ☐

Presenza ampliamenti ☐

Presenza di elementi incongrui ☐



Foto n. **428A1**

Foto n. **428A2**

ELEMENTI ARCHITETTONICI E DECORATIVI

Paramento della facciata: **Pietra / Intonaco**

Elementi di pregio / di interesse testimoniale: **Arco portale di accesso in pietra**

Elementi e materiali incongrui: **Copertura in c.a, Scale esterne, Pensilina sovraporta, Aperture, Tamponamenti**

Note:

COMUNE DI VERGATO

CENSIMENTO DEGLI EDIFICI DI INTERESSE STORICO E TESTIMONIALE

Scheda 434

INQUADRAMENTO TERRITORIALE

Territorio: **Rurale** Località: **Oreglia di sotto**

Toponimo **Oreglia di sotto** Via: **Via Vimignano**

Centro storico/Nucleo storico: ☐ Complesso edilizio: ☑ Unità edilizie: Principali **1** Accessorie **5**

Contesto vegetazionale: **Prati e alberi** Recinzione ☑

Sistema di accesso: **Accesso da area privata o strada privata**

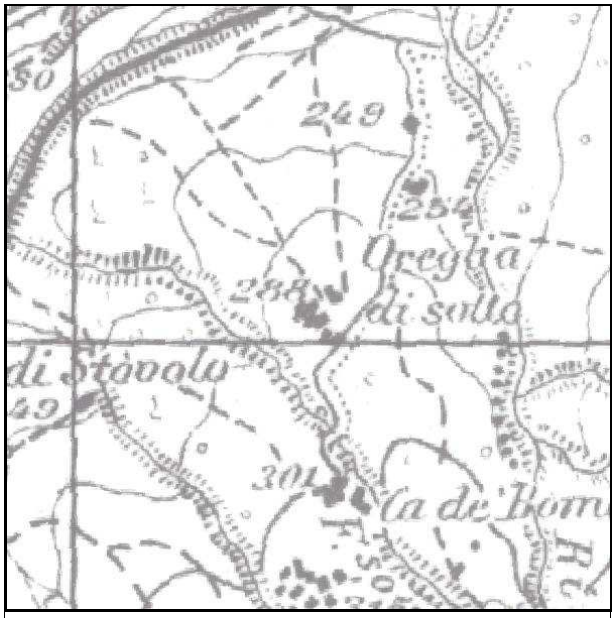

Carta IGM del 1932-1933 - Scala 1:10.000



Catasto attuale - Scala 1:2000

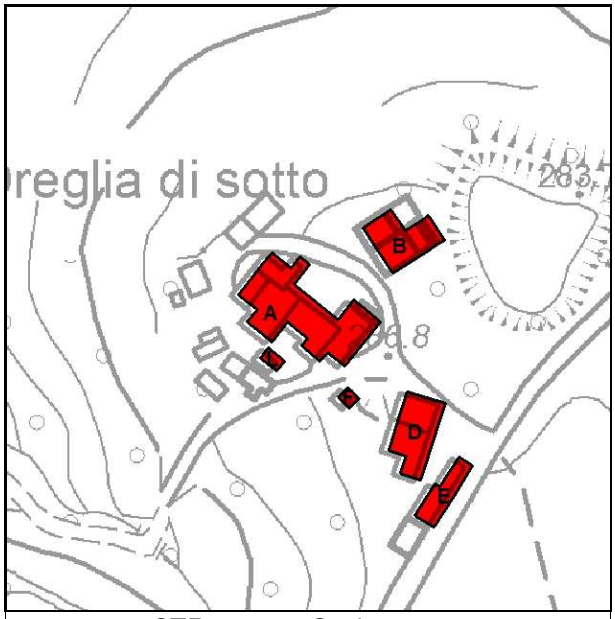

CTR 2013 - Scala 1:2000



Ortofoto AGEA 2011 - Scala 1:2000

Data: rilevatore:

SCHEDA: 434 **EDIFICIO: A**

Località: **Oreglia di sotto** Toponimo: **Oreglia di sotto**

Via: **Via Vimignano** Foglio **66** Particelle: **112,113,109,114,110,119**

Posizione geografica WGS 1984
Longitutine: **11° 5' 39,657" E** Latitudine: **44° 14' 29,934" N**

Coordinate proiettate ED50 UTM-32N
EST: **667313,11** NORD: **4901042,56**

Tipologia originaria:	**Residenza rurale + stalla / fienile**	Utilizzato	☑
Stato di conservazione:	**Buono / discreto**	Presenza superfetazioni	☐
Uso attuale prevalente	**Residenza**	Presenza ampliamenti	☑
Note:		Presenza di elementi incongrui	☐



Foto n. **434A1**

Foto n. **434A2**

ELEMENTI ARCHITETTONICI E DECORATIVI

Paramento della facciata:	**Pietra**
Elementi di pregio / di interesse testimoniale:	
Elementi e materiali incongrui:	**Tamponamenti, Aperture per autorimessa, Pensilina sovraporta, Copertura, Portone in lamiera/PVC/alluminio**
Note:	

SCHEDA: 434 **EDIFICIO: B**

Località: **Oreglia di sotto** Toponimo: **Oreglia di sotto**

Via: **Via Vimignano** Foglio **66** Particelle: **120,121,122,123**

Posizione geografica WGS 1984
Longitutine: **11° 5' 40,850" E** Latitudine: **44° 14' 30,537" N**

Coordinate proiettate ED50 UTM-32N
EST: **667339,11** NORD: **4901061,87**

Tipologia originaria: **Fienile**

Stato di conservazione: **Mediocre**

Uso attuale prevalente **Accessorio alla residenza**

Note:

Utilizzato ☑

Presenza superfetazioni ☐

Presenza ampliamenti ☐

Presenza di elementi incongrui ☐



Foto n. **434B1**

Foto n. **434B2**

ELEMENTI ARCHITETTONICI E DECORATIVI

Paramento della facciata: **Pietra**

Elementi di pregio / di interesse testimoniale: **Angolari in pietra**

Elementi e materiali incongrui: **Copertura**

Note:

SCHEDA: 434 **EDIFICIO: D**

Località: **Oreglia di sotto** Toponimo: **Oreglia di sotto**

Via: **Via Vimignano** Foglio **66** Particelle: **125,452**

Posizione geografica WGS 1984
Longitutine: **11° 5' 40,962" E** Latitudine: **44° 14' 28,879" N**

Coordinate proiettate ED50 UTM-32N
EST: **667342,89** NORD: **4901010,77**

Tipologia originaria: **Residenza rurale + stalla / fienile**

Stato di conservazione: **Forte degrado**

Uso attuale prevalente **Residenza**

Note: **presenza di lesioni evidenti**

Utilizzato ☑

Presenza superfetazioni ☐

Presenza ampliamenti ☐

Presenza di elementi incongrui ☐



Foto n. **434D1**

Foto n. **434D2**

ELEMENTI ARCHITETTONICI E DECORATIVI

Paramento della facciata: **Pietra / Intonaco**

Elementi di pregio / di interesse testimoniale:

Elementi e materiali incongrui: **Aperture**

Note:

SCHEDA: 434 **EDIFICIO: F**

Località: **Oreglia di sotto** Toponimo: **Oreglia di sotto**

Via: **Via Vimignano** Foglio **66** Particelle: **452**

Posizione geografica WGS 1984
Longitutine: **11° 5' 40,164" E** Latitudine: **44° 14' 29,192" N**

Coordinate proiettate ED50 UTM-32N
EST: **667324,94** NORD: **4901019,95**

Tipologia originaria: **Manufatto accessorio urbano o rurale**

Stato di conservazione: **Mediocre**

Uso attuale prevalente **Accessorio alla residenza**

Note:

Utilizzato ☐

Presenza superfetazioni ☐

Presenza ampliamenti ☐

Presenza di elementi incongrui ☐



Foto n. **434F1**

Foto n. **434F2**

ELEMENTI ARCHITETTONICI E DECORATIVI

Paramento della facciata: **Pietra**

Elementi di pregio / di interesse testimoniale:

Elementi e materiali incongrui:

Note:

COMUNE DI VERGATO

CENSIMENTO DEGLI EDIFICI DI INTERESSE STORICO E TESTIMONIALE

Scheda 435

INQUADRAMENTO TERRITORIALE

Territorio: **Rurale** Località: **Oreglia di sotto**

Toponimo **Ca' Siberia** Via: **Via Vimignano**

Centro storico/Nucleo storico: ☐ Complesso edilizio: ☐ Unità edilizie: Principali **0** Accessorie **0**

Contesto vegetazionale: Recinzione ☐

Sistema di accesso: **Accesso da area privata o strada privata**



Carta IGM del 1932-1933 - Scala 1:10.000

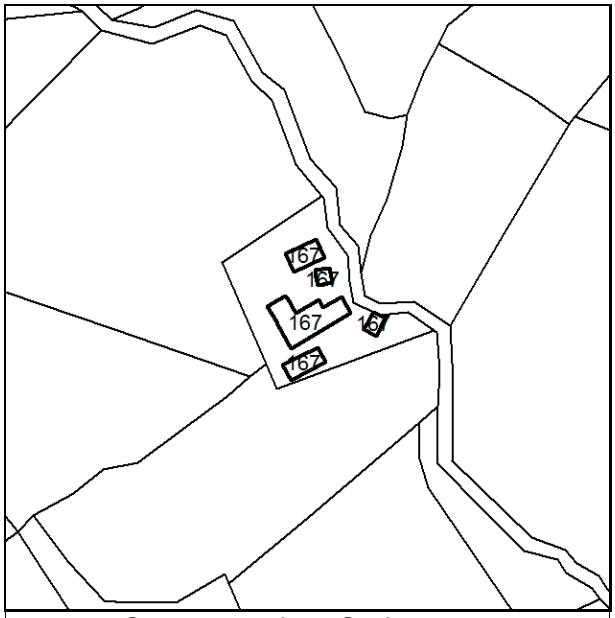

Catasto attuale - Scala 1:2000

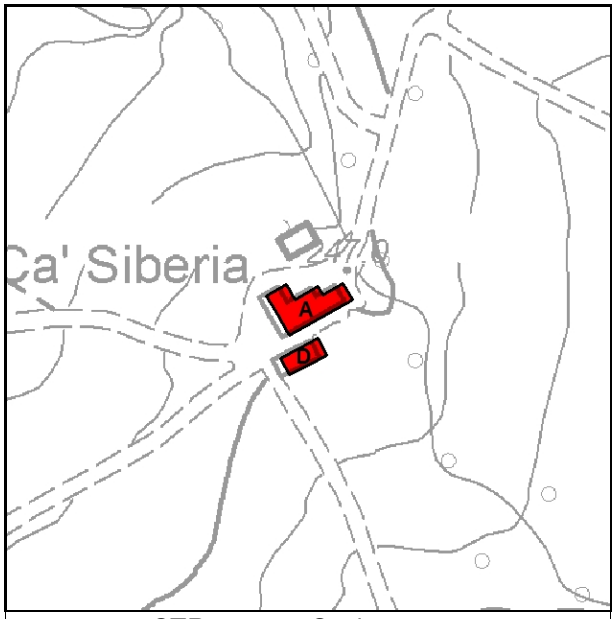

CTR 2013 - Scala 1:2000



Ortofoto AGEA 2011 - Scala 1:2000

Data: rilevatore:

SCHEDA: 435 **EDIFICIO: A**

Località: **Oreglia di sotto** Toponimo: **Ca' Siberia**

Via: **Via Vimignano** Foglio **66** Particelle: **167**

Posizione geografica WGS 1984
Longitutine: **11° 5' 25,882" E** Latitudine: **44° 14' 26,562" N**

Coordinate proiettate ED50 UTM-32N
EST: **667010,22** NORD: **4900930,73**

Tipologia originaria:

Stato di conservazione:

Uso attuale prevalente

Note:

Utilizzato ☐

Presenza superfetazioni ☐

Presenza ampliamenti ☐

Presenza di elementi incongrui ☐



Foto n. **435A1**

Foto n. **435A2**

ELEMENTI ARCHITETTONICI E DECORATIVI

Paramento della facciata:

Elementi di pregio / di interesse testimoniale:

Elementi e materiali incongrui:

Note: **inaccessibile**

COMUNE DI VERGATO

CENSIMENTO DEGLI EDIFICI DI INTERESSE STORICO E TESTIMONIALE

Scheda 436

INQUADRAMENTO TERRITORIALE

Territorio: **Rurale** Località: **Ca' dei Bombi**

Toponimo **Sertona** Via: **Via Vimignano**

Centro storico/Nucleo storico: ☐ Complesso edilizio: ☐ Unità edilizie: Principali **0** Accessorie **0**

Contesto vegetazionale: Recinzione ☐

Sistema di accesso: **Accesso da area privata o strada privata**

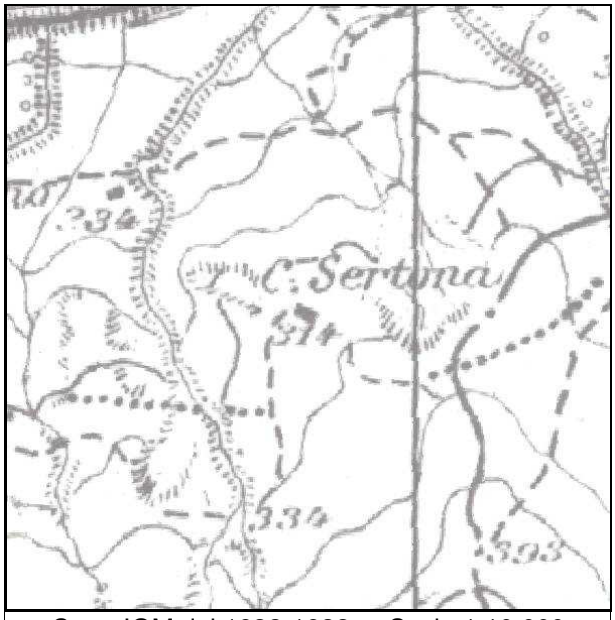

Carta IGM del 1932-1933 - Scala 1:10.000

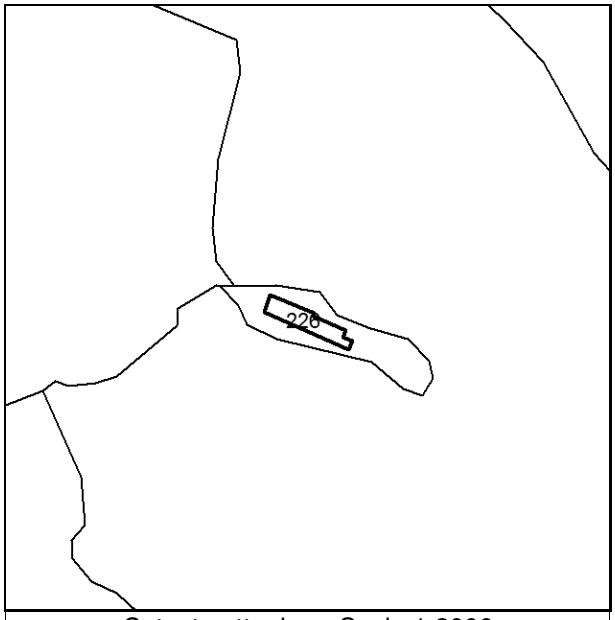

Catasto attuale - Scala 1:2000

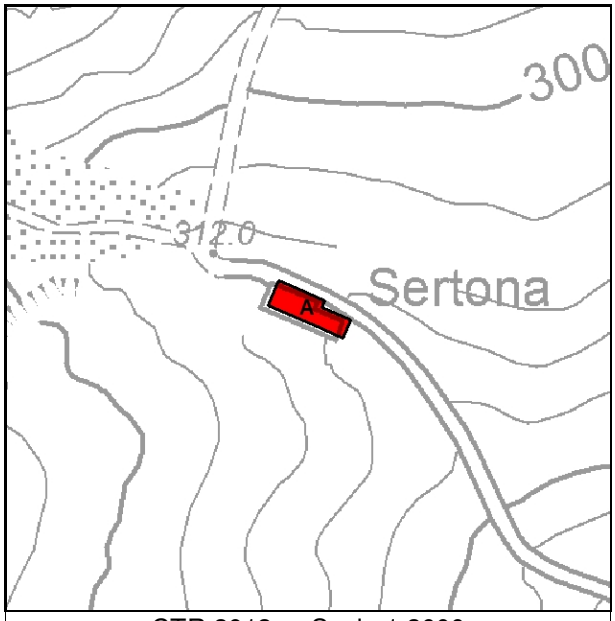

CTR 2013 - Scala 1:2000



Ortofoto AGEA 2011 - Scala 1:2000

Data: rilevatore:

SCHEDA: 436 EDIFICIO: A

Località: **Ca' dei Bombi** Toponimo: **Sertona**

Via: **Via Vimignano** Foglio **66** Particelle: **226**

Posizione geografica WGS 1984
Longitutine: **11° 5' 18,641" E** Latitudine: **44° 14' 12,647" N**

Coordinate proiettate ED50 UTM-32N
EST: **666860,54** NORD: **4900497,32**

Tipologia originaria:

Stato di conservazione: **Rudere**

Uso attuale prevalente

Note:

Utilizzato ☐

Presenza superfetazioni ☐

Presenza ampliamenti ☐

Presenza di elementi incongrui ☐



Foto n. **436A1**



Foto n. **436A2**

ELEMENTI ARCHITETTONICI E DECORATIVI

Paramento della facciata:

Elementi di pregio / di interesse testimoniale:

Elementi e materiali incongrui:

Note:

COMUNE DI VERGATO

CENSIMENTO DEGLI EDIFICI DI INTERESSE STORICO E TESTIMONIALE

Scheda 437

INQUADRAMENTO TERRITORIALE

Territorio: **Rurale** Località: **Ca' dei Bombi**

Toponimo **Molino Ca' dei Bombi** Via: **Via Vimignano**

Centro storico/Nucleo storico: ☐ Complesso edilizio: ☑ Unità edilizie: Principali **2** Accessorie **0**

Contesto vegetazionale: **Bosco e prati** Recinzione ☐

Sistema di accesso: **Accesso da area privata o strada privata**

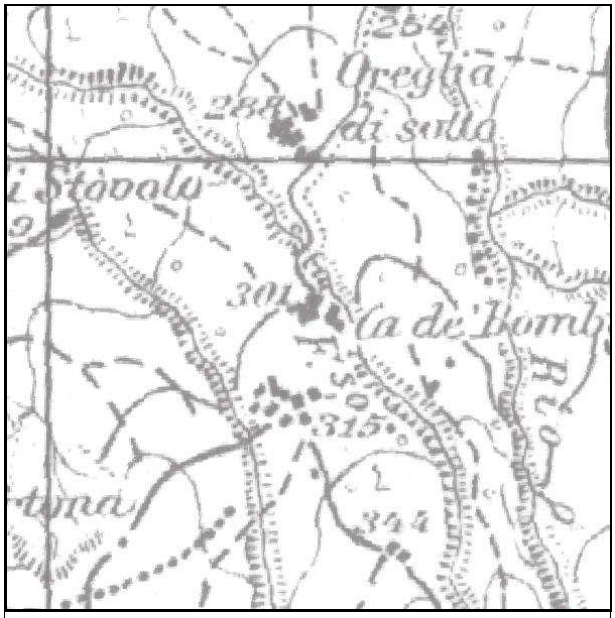

Carta IGM del 1932-1933 - Scala 1:10.000

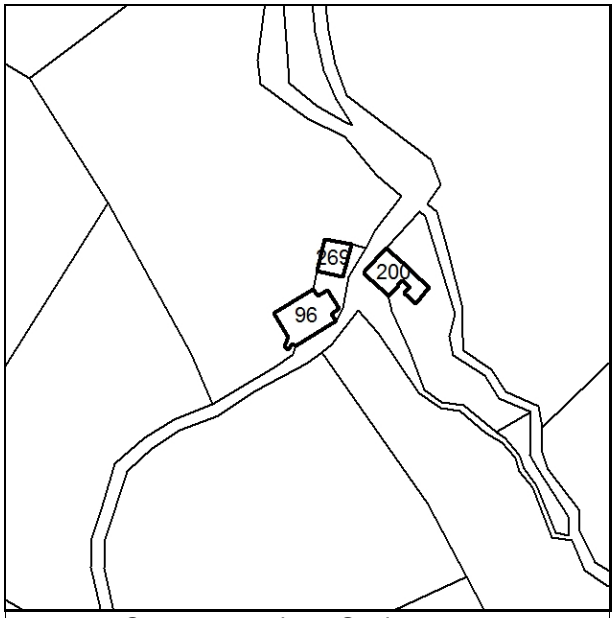

Catasto attuale - Scala 1:2000

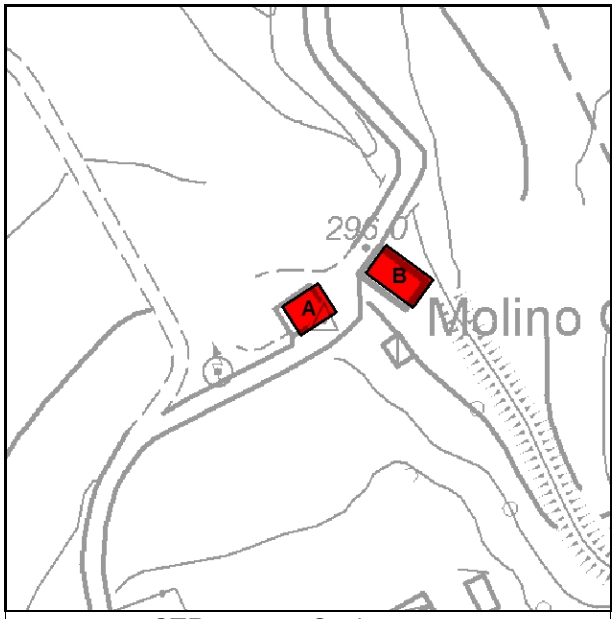

CTR 2013 - Scala 1:2000



Ortofoto AGEA 2011 - Scala 1:2000

Data: rilevatore:

SCHEDA: 437 EDIFICIO: A

Località: **Ca' dei Bombi** Toponimo: **Molino Ca' dei Bombi**

Via: **Via Vimignano** Foglio **66** Particelle: **96**

Posizione geografica WGS 1984
Longitutine: **11° 5' 40,963" E** Latitudine: **44° 14' 22,086" N**

Coordinate proiettate ED50 UTM-32N
EST: **667348,27** NORD: **4900801,16**

Tipologia originaria: **Residenza rurale**

Stato di conservazione: **Buono** / **discreto**

Uso attuale prevalente **Residenza**

Note:

Utilizzato ☑

Presenza superfetazioni ☐

Presenza ampliamenti ☐

Presenza di elementi incongrui ☐



Foto n. **437A1**



Foto n. **437A2**

ELEMENTI ARCHITETTONICI E DECORATIVI

Paramento della facciata: **Pietra**

Elementi di pregio / di interesse testimoniale: **Archi in pietra o muratura**

Elementi e materiali incongrui: **Camini**

Note:

SCHEDA: 437 EDIFICIO: B

Località: **Ca' dei Bombi** Toponimo: **Molino Ca' dei Bombi**

Via: **Via Vimignano** Foglio **66** Particelle: **200**

Posizione geografica WGS 1984
Longitutine: **11° 5' 42,052" E** Latitudine: **44° 14' 22,351" N**

Coordinate proiettate ED50 UTM-32N
EST: **667372,21** NORD: **4900809,96**

Tipologia originaria: **Residenza rurale**

Stato di conservazione: **Buono** / **discreto**

Uso attuale prevalente **Residenza**

Note:

Utilizzato ☑

Presenza superfetazioni ☐

Presenza ampliamenti ☐

Presenza di elementi incongrui ☐



Foto n. **437B1**



Foto n. **437B2**

ELEMENTI ARCHITETTONICI E DECORATIVI

Paramento della facciata: **Pietra**

Elementi di pregio / di interesse testimoniale: **Archi in pietra o muratura, Cornici su aperture**

Elementi e materiali incongrui:

Note:

COMUNE DI VERGATO

CENSIMENTO DEGLI EDIFICI DI INTERESSE STORICO E TESTIMONIALE

Scheda 438

INQUADRAMENTO TERRITORIALE

Territorio: **Rurale** Località: **Ca' dei Bombi**

Toponimo **Ca' dei Bombi** Via: **Via Vimignano**

Centro storico/Nucleo storico: ☐ Complesso edilizio: ☑ Unità edilizie: Principali **4** Accessorie **3**

Contesto vegetazionale: Recinzione ☑

Sistema di accesso: **Accesso da area privata o strada privata**

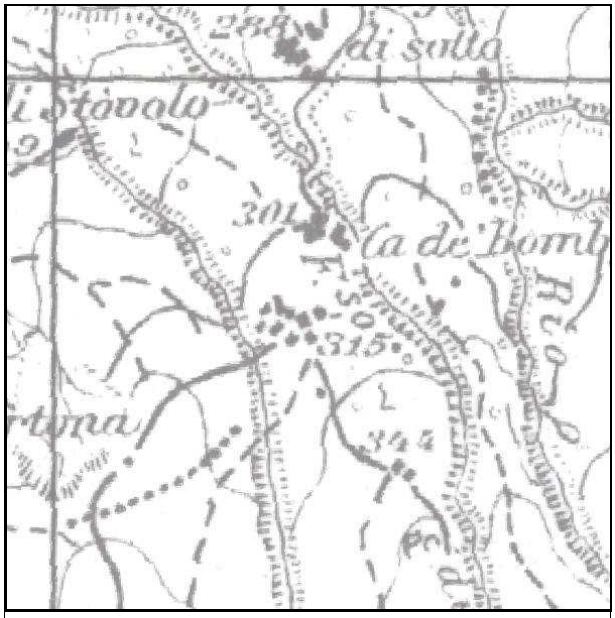

Carta IGM del 1932-1933 - Scala 1:10.000

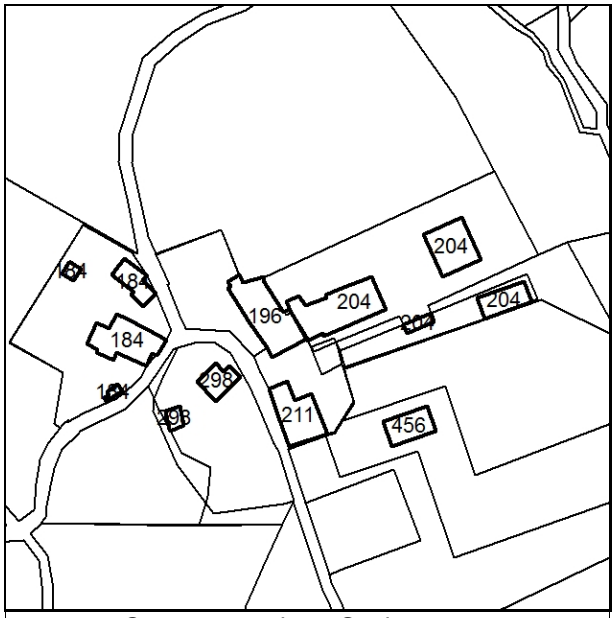

Catasto attuale - Scala 1:2000

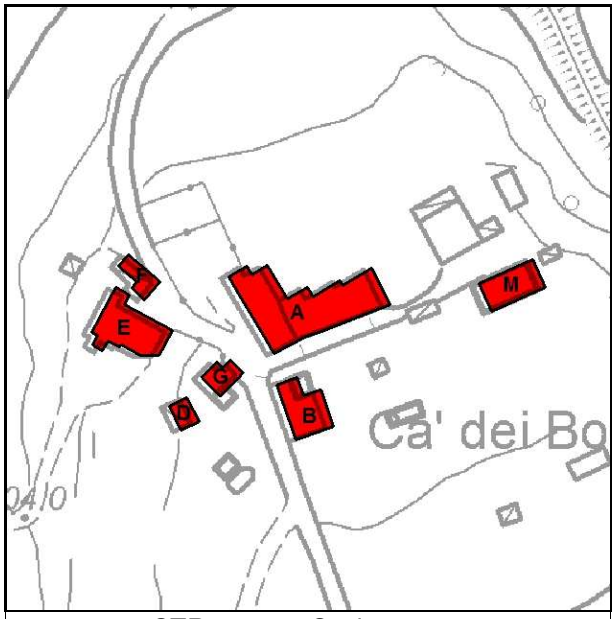

CTR 2013 - Scala 1:2000



Ortofoto AGEA 2011 - Scala 1:2000

Data: rilevatore:

SCHEDA: 438 **EDIFICIO: A**

Località: **Ca' dei Bombi** Toponimo: **Ca' dei Bombi**

Via: **Via Vimignano** Foglio **66** Particelle: **204**

Posizione geografica WGS 1984
Longitutine: **11° 5' 40,456" E** Latitudine: **44° 14' 18,645" N**

Coordinate proiettate ED50 UTM-32N
EST: **667339,73** NORD: **4900694,71**

Tipologia originaria: **Residenza rurale + stalla / fienile**

Stato di conservazione: **Mediocre**

Uso attuale prevalente **Residenza**

Note:

Utilizzato ☑

Presenza superfetazioni ☐

Presenza ampliamenti ☐

Presenza di elementi incongrui ☐



Foto n. **438A1**

Foto n. **438A2**

ELEMENTI ARCHITETTONICI E DECORATIVI

Paramento della facciata: **Pietra / Intonaco**

Elementi di pregio / di interesse testimoniale:

Elementi e materiali incongrui: **Terrazza, Pensilina sovraporta, Camini**

Note:

SCHEDA: 438 EDIFICIO: B

Località: **Ca' dei Bombi** Toponimo: **Ca' dei Bombi**

Via: **Via Vimignano** Foglio **66** Particelle: **211**

Posizione geografica WGS 1984
Longitutine: **11° 5' 40,417" E** Latitudine: **44° 14' 17,753" N**

Coordinate proiettate ED50 UTM-32N
EST: **667339,55** NORD: **4900667,16**

Tipologia originaria:

Stato di conservazione: **Buono / discreto**

Uso attuale prevalente **Residenza**

Note:

Utilizzato ☑
Presenza superfetazioni ☐
Presenza ampliamenti ☐
Presenza di elementi incongrui ☐



Foto n. **438B1**



Foto n. **438B2**

ELEMENTI ARCHITETTONICI E DECORATIVI

Paramento della facciata: **Pietra**

Elementi di pregio / di interesse testimoniale:

Elementi e materiali incongrui: **Aperture, Copertura, Finestre di forme geometriche particolari**

Note:

SCHEDA: 438 EDIFICIO: D

Località: **Ca' dei Bombi** Toponimo: **Ca' dei Bombi**

Via: **Via Vimignano** Foglio **66** Particelle: **298**

Posizione geografica WGS 1984
Longitutine: **11° 5' 38,980" E** Latitudine: **44° 14' 17,741" N**

Coordinate proiettate ED50 UTM-32N
EST: **667307,71** NORD: **4900665,99**

Tipologia originaria:

Stato di conservazione:

Uso attuale prevalente **Accessorio alla residenza**

Note:

Utilizzato ☐

Presenza superfetazioni ☐

Presenza ampliamenti ☐

Presenza di elementi incongrui ☐



Foto n. **438D1**



Foto n. **438D2**

ELEMENTI ARCHITETTONICI E DECORATIVI

Paramento della facciata:

Elementi di pregio / di interesse testimoniale:

Elementi e materiali incongrui:

Note: **proservizio (non è stato possibile fotografare il manufatto perché coperto da siepi)**

SCHEDA: 438 EDIFICIO: E

Località: **Ca' dei Bombi** Toponimo: **Ca' dei Bombi**

Via: **Via Vimignano** Foglio **66** Particelle: **184**

Posizione geografica WGS 1984
Longitutine: **11° 5' 38,351" E** Latitudine: **44° 14' 18,488" N**

Coordinate proiettate ED50 UTM-32N
EST: **667293,15** NORD: **4900688,69**

Tipologia originaria: **Residenza rurale**

Stato di conservazione: **Mediocre**

Uso attuale prevalente **Residenza**

Note:

Utilizzato ☑

Presenza superfetazioni ☐

Presenza ampliamenti ☐

Presenza di elementi incongrui ☐



Foto n. **438E1**



Foto n. **438E2**

ELEMENTI ARCHITETTONICI E DECORATIVI

Paramento della facciata: **Pietra**

Elementi di pregio / di interesse testimoniale: **Arco portale di accesso in pietra, Angolari in pietra**

Elementi e materiali incongrui: **Balconi**

Note:

SCHEDA: 438 EDIFICIO: F

Località: **Ca' dei Bombi** Toponimo: **Ca' dei Bombi**

Via: **Via Vimignano** Foglio **66** Particelle: **184**

Posizione geografica WGS 1984
Longitutine: **11° 5' 38,489" E** Latitudine: **44° 14' 18,926" N**

Coordinate proiettate ED50 UTM-32N
EST: **667295,88** NORD: **4900702,27**

Tipologia originaria: **Manufatto accessorio urbano o rurale**

Stato di conservazione: **Mediocre**

Uso attuale prevalente **Accessorio alla residenza**

Note:

Utilizzato ☑

Presenza superfetazioni ☐

Presenza ampliamenti ☐

Presenza di elementi incongrui ☐



Foto n. **438F1**



Foto n. **438F2**

ELEMENTI ARCHITETTONICI E DECORATIVI

Paramento della facciata: **Pietra**

Elementi di pregio / di interesse testimoniale:

Elementi e materiali incongrui:

Note:

SCHEDA: 438 EDIFICIO: G

Località: **Ca' dei Bombi** Toponimo: **Ca' dei Bombi**

Via: **Via Vimignano** Foglio **66** Particelle: **298**

Posizione geografica WGS 1984
Longitutine: **11° 5' 39,448" E** Latitudine: **44° 14' 18,050" N**

Coordinate proiettate ED50 UTM-32N
EST: **667317,83** NORD: **4900675,78**

Tipologia originaria: **Residenza rurale**

Stato di conservazione: **Buono** / **discreto**

Uso attuale prevalente **Residenza**

Note:

Utilizzato ☑

Presenza superfetazioni ☐

Presenza ampliamenti ☐

Presenza di elementi incongrui ☐



Foto n. **438G1**



Foto n. **438G2**

ELEMENTI ARCHITETTONICI E DECORATIVI

Paramento della facciata: **Pietra**

Elementi di pregio / di interesse testimoniale:

Elementi e materiali incongrui: **Camini, Tettoie, Aperture**

Note:

COMUNE DI VERGATO

CENSIMENTO DEGLI EDIFICI DI INTERESSE STORICO E TESTIMONIALE

Scheda 439

INQUADRAMENTO TERRITORIALE

Territorio: **Rurale** Località: **Ca' dei Bombi**

Toponimo **Choiso** Via: **Via Vimignano**

Centro storico/Nucleo storico: ☐ Complesso edilizio: ☑ Unità edilizie: Principali **2** Accessorie **1**

Contesto vegetazionale: **Prati e alberi** Recinzione ☑

Sistema di accesso: **Accesso da area privata o strada privata**

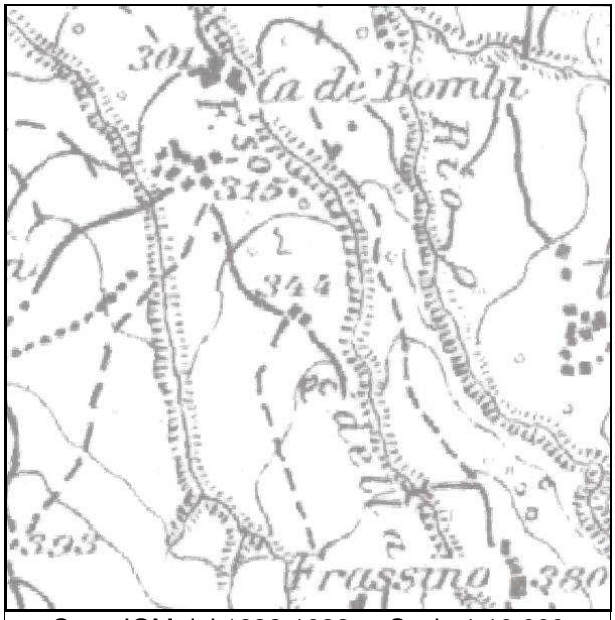

Carta IGM del 1932-1933 - Scala 1:10.000

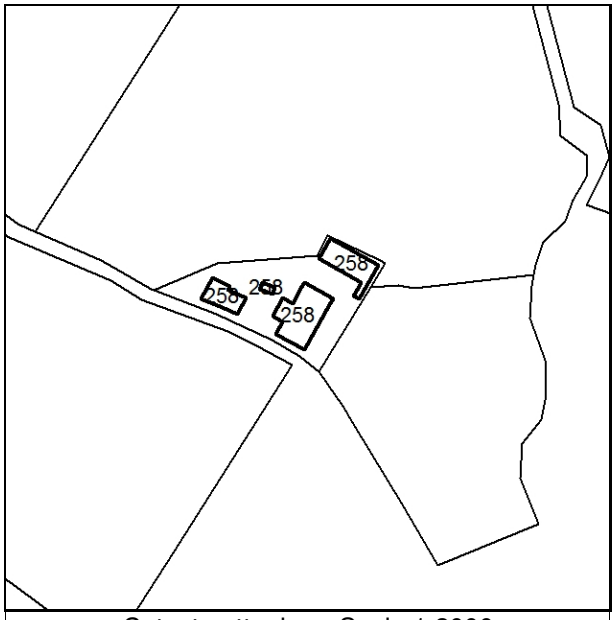

Catasto attuale - Scala 1:2000

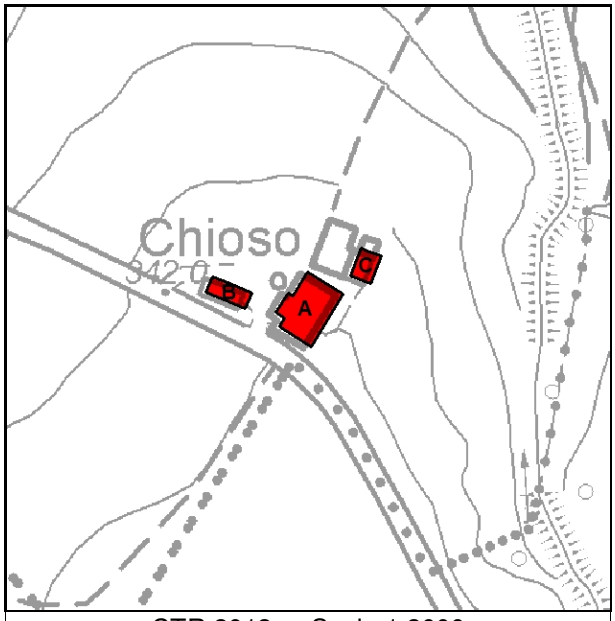

CTR 2013 - Scala 1:2000



Ortofoto AGEA 2011 - Scala 1:2000

Data: rilevatore:

SCHEDA: 439 **EDIFICIO: A**

Località: **Ca' dei Bombi** Toponimo: **Choiso**

Via: **Via Vimignano** Foglio **66** Particelle: **258**

Posizione geografica WGS 1984
Longitutine: **11° 5' 46,459" E** Latitudine: **44° 14' 11,816" N**

Coordinate proiettate ED50 UTM-32N
EST: **667478,27** NORD: **4900487,42**

Tipologia originaria: **Residenza rurale**

Stato di conservazione: **Buono** / **discreto**

Uso attuale prevalente **Residenza**

Note:

Utilizzato ☑

Presenza superfetazioni ☐

Presenza ampliamenti ☐

Presenza di elementi incongrui ☐



Foto n. **439A1**



Foto n. **439A2**

ELEMENTI ARCHITETTONICI E DECORATIVI

Paramento della facciata: **Pietra** / **Intonaco**

Elementi di pregio / di interesse testimoniale:

Elementi e materiali incongrui: **Scale esterne, Aperture**

Note:

SCHEDA: 439 EDIFICIO: B

Località: **Ca' dei Bombi** Toponimo: **Choiso**

Via: **Via Vimignano** Foglio **66** Particelle: **258**

Posizione geografica WGS 1984
Longitutine: **11° 5' 45,515" E** Latitudine: **44° 14' 11,976" N**

Coordinate proiettate ED50 UTM-32N
EST: **667457,19** NORD: **4900491,81**

Tipologia originaria: **Residenza rurale + stalla / fienile**

Stato di conservazione: **Mediocre**

Uso attuale prevalente **Residenza**

Note:

Utilizzato ☑

Presenza superfetazioni ☐

Presenza ampliamenti ☐

Presenza di elementi incongrui ☐



Foto n. **439B1**



Foto n. **439B2**

ELEMENTI ARCHITETTONICI E DECORATIVI

Paramento della facciata: **Intonaco, Pietra**

Elementi di pregio / di interesse testimoniale:

Elementi e materiali incongrui: **Aperture per autorimessa, Tettoie**

Note:

COMUNE DI VERGATO

CENSIMENTO DEGLI EDIFICI DI INTERESSE STORICO E TESTIMONIALE

Scheda 443

INQUADRAMENTO TERRITORIALE

Territorio: **Rurale** Località: **Susano**

Toponimo **Susano** Via: **Via Provinciale Vergato - Zocca**

Centro storico/Nucleo storico: ☐ Complesso edilizio: ☑ Unità edilizie: Principali **1** Accessorie **1**

Contesto vegetazionale: **Prati e alberi** Recinzione ☐

Sistema di accesso: **Accesso da area privata o strada privata**

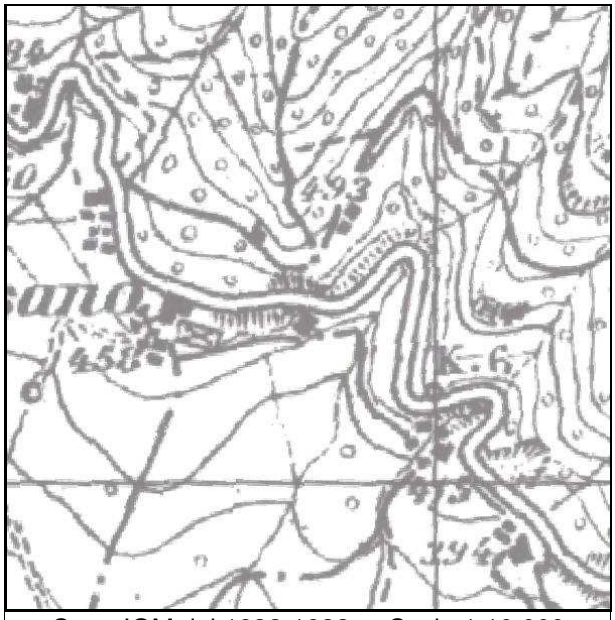

Carta IGM del 1932-1933 - Scala 1:10.000

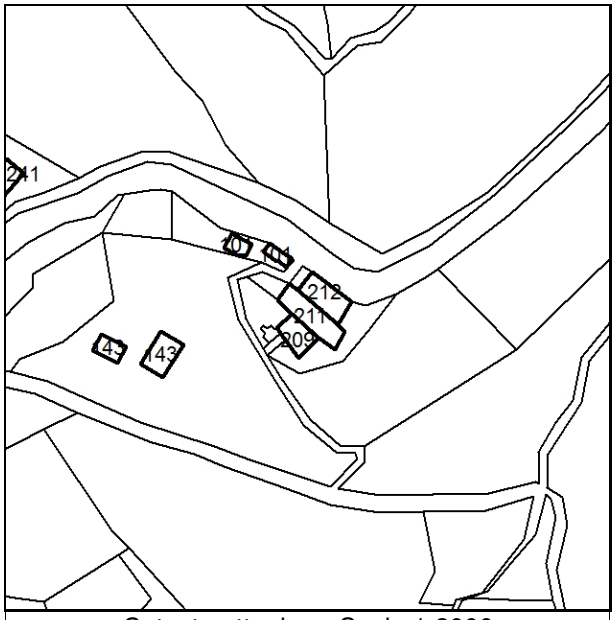

Catasto attuale - Scala 1:2000

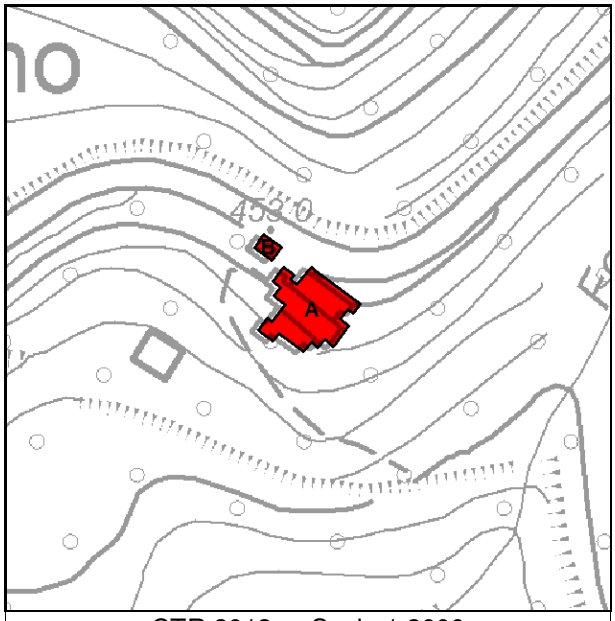

CTR 2013 - Scala 1:2000



Ortofoto AGEA 2011 - Scala 1:2000

Data: rilevatore:

SCHEDA: 443 EDIFICIO: A

Località: **Susano** Toponimo: **Susano**

Via: **Via Provinciale Vergato - Zocca** Foglio **35** Particelle: **209,211,212**

Posizione geografica WGS 1984
Longitutine: **11° 5' 25,304" E** Latitudine: **44° 17' 50,336" N**

Coordinate proiettate ED50 UTM-32N
EST: **666837,22** NORD: **4907217,76**

Tipologia originaria: **Residenza rurale**

Stato di conservazione: **Buono** / **discreto**

Uso attuale prevalente **Residenza**

Note:

Utilizzato ☑

Presenza superfetazioni ☐

Presenza ampliamenti ☐

Presenza di elementi incongrui ☐



Foto n. **443A1**



Foto n. **443A2**

ELEMENTI ARCHITETTONICI E DECORATIVI

Paramento della facciata: **Pietra**

Elementi di pregio / di interesse testimoniale: **Angolari in pietra, Contrafforte, Cornici**

Elementi e materiali incongrui: **Aperture**

Note:

COMUNE DI VERGATO

CENSIMENTO DEGLI EDIFICI DI INTERESSE STORICO E TESTIMONIALE

Scheda 445

INQUADRAMENTO TERRITORIALE

Territorio: **Rurale** Località: **Susano**

Toponimo **Marano** Via: **Via Provinciale Vergato - Zocca**

Centro storico/Nucleo storico: ☐ Complesso edilizio: ☑ Unità edilizie: Principali **3** Accessorie **1**

Contesto vegetazionale: **Bosco** Recinzione ☐

Sistema di accesso: **Accesso da area privata o strada privata**

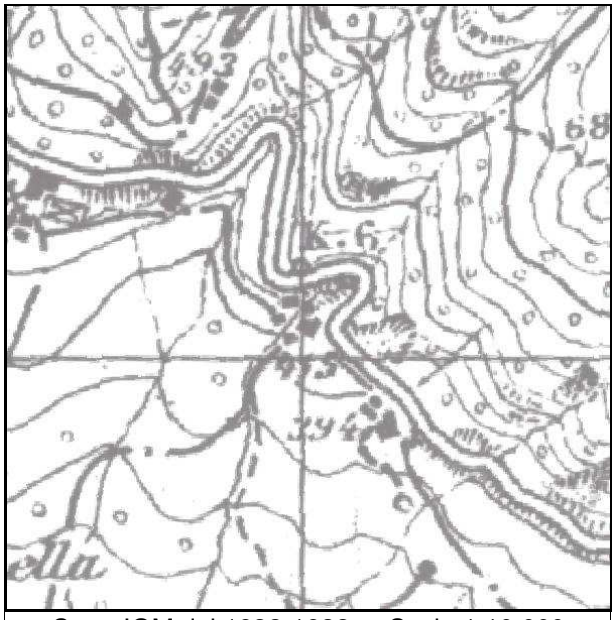

Carta IGM del 1932-1933 - Scala 1:10.000

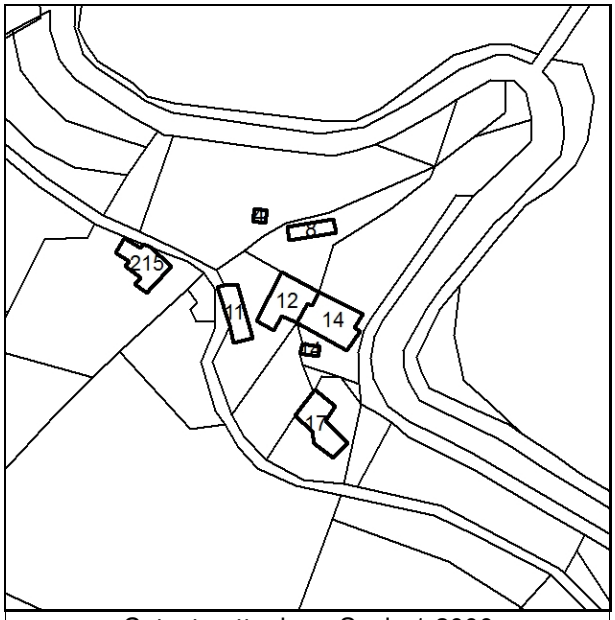

Catasto attuale - Scala 1:2000

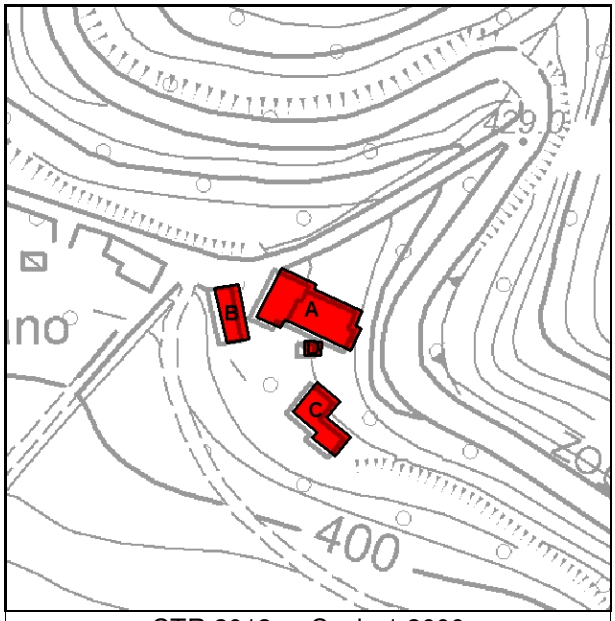

CTR 2013 - Scala 1:2000



Ortofoto AGEA 2011 - Scala 1:2000

Data: rilevatore:

SCHEDA: 445 **EDIFICIO: A**

Località: **Susano** Toponimo: **Marano**

Via: **Via Provinciale Vergato - Zocca** Foglio **42** Particelle: **12,14**

Posizione geografica WGS 1984
Longitutine: **11° 5' 33,106" E** Latitudine: **44° 17' 44,839" N**

Coordinate proiettate ED50 UTM-32N
EST: **667014,43** NORD: **4907052,54**

Tipologia originaria: **Residenza rurale**

Stato di conservazione: **Buono / discreto**

Uso attuale prevalente **Residenza**

Note:

Utilizzato ☑

Presenza superfetazioni ☐

Presenza ampliamenti ☐

Presenza di elementi incongrui ☐



Foto n. **445A1**



Foto n. **445A2**

ELEMENTI ARCHITETTONICI E DECORATIVI

Paramento della facciata: **Pietra / Intonaco**

Elementi di pregio / di interesse testimoniale: **Angolari in pietra**

Elementi e materiali incongrui: **Tamponamenti**

Note:

SCHEDA: 445 **EDIFICIO: B**

Località: **Susano** Toponimo: **Marano**

Via: **Via Provinciale Vergato - Zocca** Foglio **42** Particelle: **11**

Posizione geografica WGS 1984
Longitutine: **11° 5' 32,167" E** Latitudine: **44° 17' 44,830" N**

Coordinate proiettate ED50 UTM-32N
EST: **666993,64** NORD: **4907051,75**

Tipologia originaria: **Fienile**

Stato di conservazione: **Rudere**

Uso attuale prevalente

Note:

Utilizzato ☐

Presenza superfetazioni ☐

Presenza ampliamenti ☐

Presenza di elementi incongrui ☐



Foto n. **445B1**



Foto n. **445B2**

ELEMENTI ARCHITETTONICI E DECORATIVI

Paramento della facciata:

Elementi di pregio / di interesse testimoniale:

Elementi e materiali incongrui:

Note:

SCHEDA: 445 **EDIFICIO: C**

Località: **Susano** Toponimo: **Marano**

Via: **Via Provinciale Vergato - Zocca** Foglio **42** Particelle: **17**

Posizione geografica WGS 1984
Longitutine: **11° 5' 33,218" E** Latitudine: **44° 17' 43,904" N**

Coordinate proiettate ED50 UTM-32N
EST: **667017,66** NORD: **4907023,77**

Tipologia originaria:

Stato di conservazione: **Rudere**

Uso attuale prevalente

Note:

Utilizzato ☐

Presenza superfetazioni ☐

Presenza ampliamenti ☐

Presenza di elementi incongrui ☐



Foto n. **445C1**



Foto n. **445C2**

ELEMENTI ARCHITETTONICI E DECORATIVI

Paramento della facciata:

Elementi di pregio / di interesse testimoniale:

Elementi e materiali incongrui:

Note:

COMUNE DI VERGATO

CENSIMENTO DEGLI EDIFICI DI INTERESSE STORICO E TESTIMONIALE

Scheda 446

INQUADRAMENTO TERRITORIALE

Territorio: **Rurale** Località: **Susano**

Toponimo **Ca' di Plita** Via: **Via Provinciale Vergato - Zocca**

Centro storico/Nucleo storico: ☐ Complesso edilizio: ☑ Unità edilizie: Principali **2** Accessorie **3**

Contesto vegetazionale: **Bosco** Recinzione ☐

Sistema di accesso: **Accesso da area privata o strada privata**

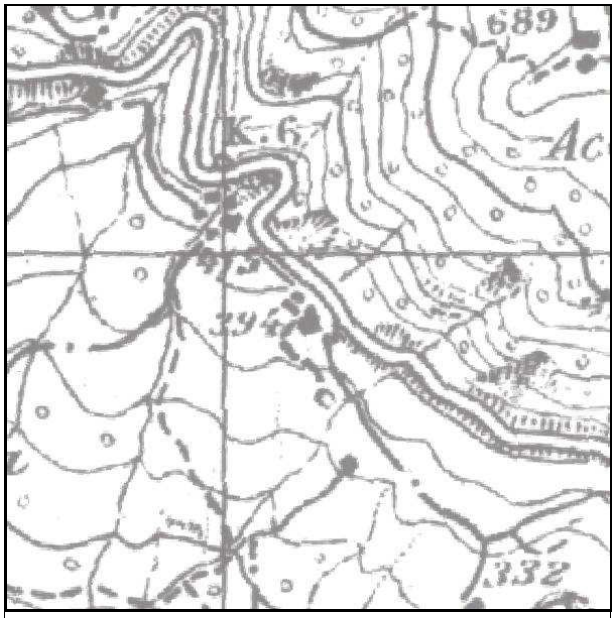

Carta IGM del 1932-1933 - Scala 1:10.000

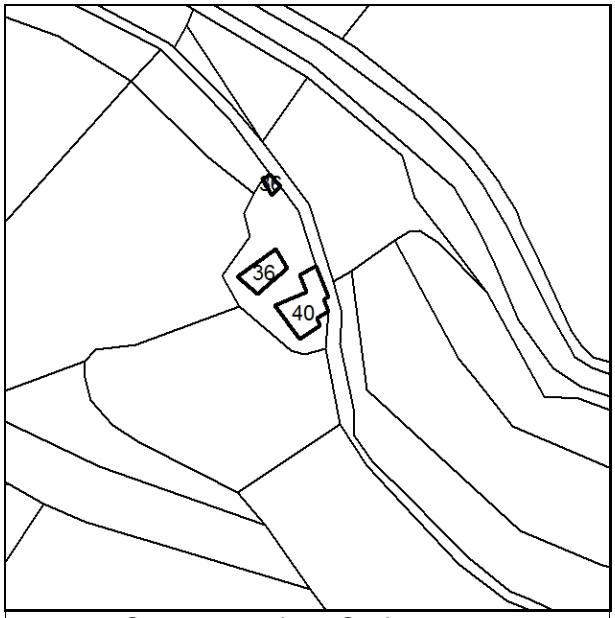

Catasto attuale - Scala 1:2000

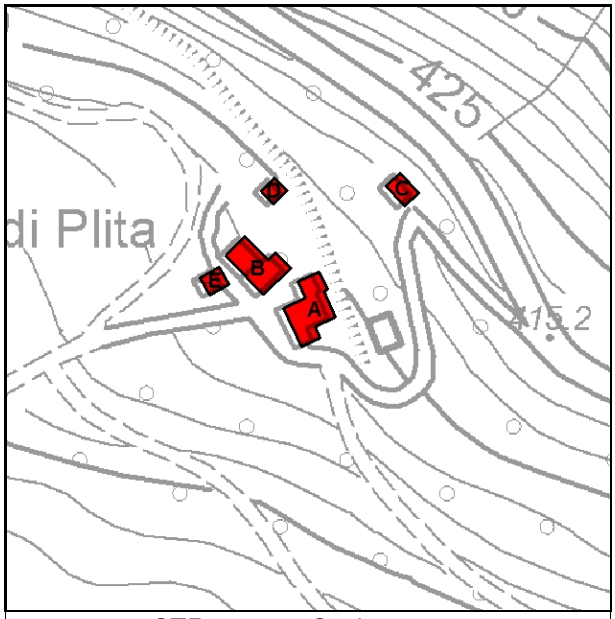

CTR 2013 - Scala 1:2000



Ortofoto AGEA 2011 - Scala 1:2000

Data: rilevatore:

SCHEDA: 446 **EDIFICIO: A**

Località: **Susano** Toponimo: **Ca' di Plita**

Via: **Via Provinciale Vergato - Zocca** Foglio **42** Particelle: **40**

Posizione geografica WGS 1984
Longitutine: **11° 5' 37,605" E** Latitudine: **44° 17' 40,247" N**

Coordinate proiettate ED50 UTM-32N
EST: **667117,76** NORD: **4906913,43**

Tipologia originaria: **Residenza rurale**

Stato di conservazione: **Mediocre**

Uso attuale prevalente **Residenza**

Note:

Utilizzato ☑

Presenza superfetazioni ☐

Presenza ampliamenti ☐

Presenza di elementi incongrui ☐



Foto n. **446A1**



Foto n. **446A2**

ELEMENTI ARCHITETTONICI E DECORATIVI

Paramento della facciata: **Intonaco**

Elementi di pregio / di interesse testimoniale: **Contrafforte**

Elementi e materiali incongrui: **Tetto a falde sfalsate**

Note:

SCHEDA: 446 **EDIFICIO: B**

Località: **Susano** Toponimo: **Ca' di Plita**

Via: **Via Provinciale Vergato - Zocca** Foglio **42** Particelle: **36**

Posizione geografica WGS 1984
Longitutine: **11° 5' 36,995" E** Latitudine: **44° 17' 40,641" N**

Coordinate proiettate ED50 UTM-32N
EST: **667103,93** NORD: **4906925,22**

Tipologia originaria: **Fienile**

Stato di conservazione: **Cattivo**

Uso attuale prevalente

Note: **presenza di lesioni evidenti**

Utilizzato ☐

Presenza superfetazioni ☐

Presenza ampliamenti ☐

Presenza di elementi incongrui ☐



Foto n. **446B1**



Foto n. **446B2**

ELEMENTI ARCHITETTONICI E DECORATIVI

Paramento della facciata: **Pietra / Mattoni**

Elementi di pregio / di interesse testimoniale:

Elementi e materiali incongrui: **Portone in lamiera/PVC/alluminio, Tamponamenti**

Note:

COMUNE DI VERGATO

CENSIMENTO DEGLI EDIFICI DI INTERESSE STORICO E TESTIMONIALE

Scheda 448

INQUADRAMENTO TERRITORIALE

Territorio: **Rurale** Località: **Vergato**

Toponimo **Ca' Nova** Via: **Via Vergato**

Centro storico/Nucleo storico: ☐ Complesso edilizio: ☑ Unità edilizie: Principali **2** Accessorie **1**

Contesto vegetazionale: **Prati e alberi** Recinzione ☑

Sistema di accesso: **Accesso da area privata o strada privata**



Carta IGM del 1932-1933 - Scala 1:10.000

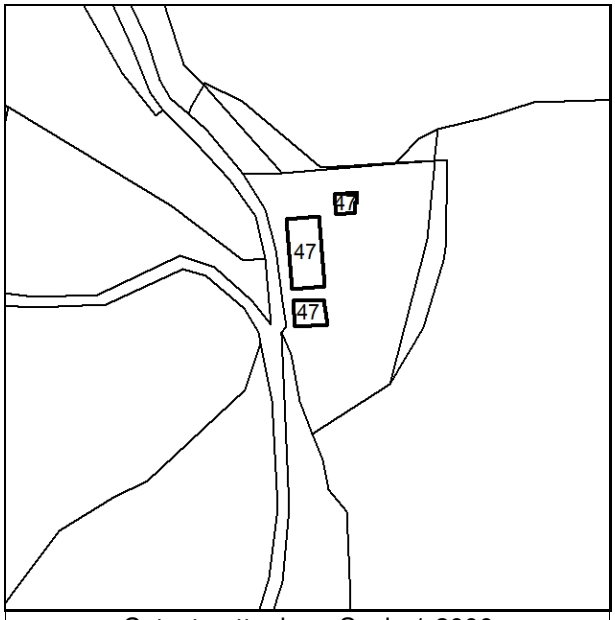

Catasto attuale - Scala 1:2000

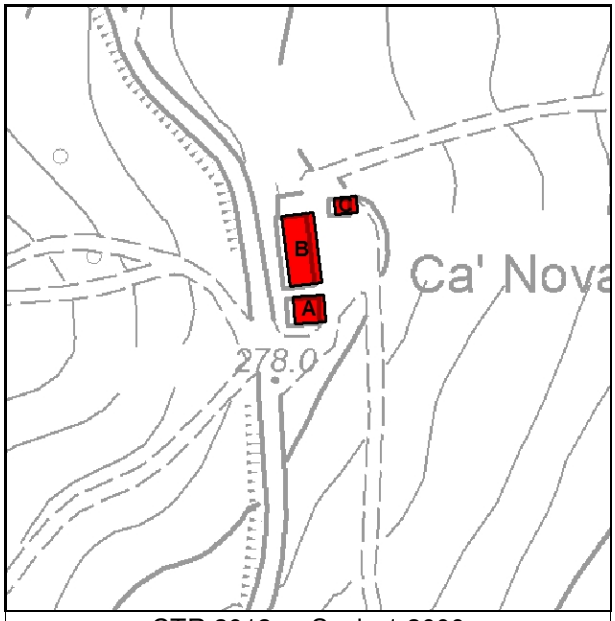

CTR 2013 - Scala 1:2000



Ortofoto AGEA 2011 - Scala 1:2000

Data: rilevatore:

SCHEDA: 448 **EDIFICIO: A**

Località: **Vergato** Toponimo: **Ca' Nova**

Via: **Via Vergato** Foglio **38** Particelle: **47**

Posizione geografica WGS 1984
Longitutine: **11° 6' 45,128" E** Latitudine: **44° 17' 47,859" N**

Coordinate proiettate ED50 UTM-32N
EST: **668608,05** NORD: **4907186,64**

Tipologia originaria: **Residenza rurale**

Stato di conservazione: **Mediocre**

Uso attuale prevalente **Residenza**

Note:

Utilizzato ☑

Presenza superfetazioni ☐

Presenza ampliamenti ☐

Presenza di elementi incongrui ☐



Foto n. **448A1**

Foto n. **448A2**

ELEMENTI ARCHITETTONICI E DECORATIVI

Paramento della facciata: **Pietra**

Elementi di pregio / di interesse testimoniale:

Elementi e materiali incongrui: **Aperture, Scale esterne**

Note:

COMUNE DI VERGATO

CENSIMENTO DEGLI EDIFICI DI INTERESSE STORICO E TESTIMONIALE

Scheda 451

INQUADRAMENTO TERRITORIALE

Territorio: **Rurale** Località: **Vergato**

Toponimo **Ca' Clemente** Via: **Via Caselle Liserna**

Centro storico/Nucleo storico: ☐ Complesso edilizio: ☑ Unità edilizie: Principali **1** Accessorie **2**

Contesto vegetazionale: **Bosco e prati** Recinzione ☐

Sistema di accesso: **Accesso da area privata o strada privata**



Carta IGM del 1932-1933 - Scala 1:10.000

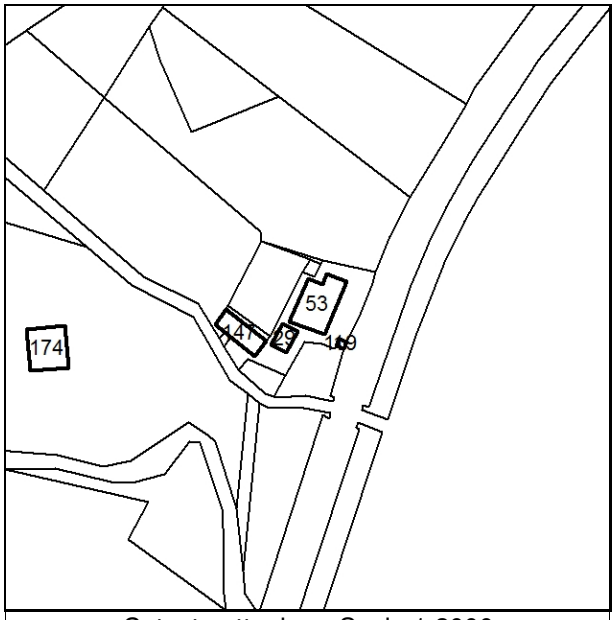

Catasto attuale - Scala 1:2000

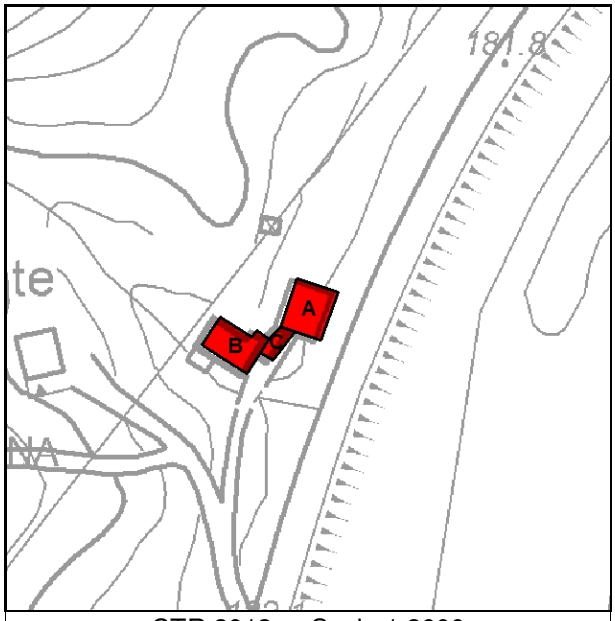

CTR 2013 - Scala 1:2000



Ortofoto AGEA 2011 - Scala 1:2000

Data: rilevatore:

SCHEDA: 451 **EDIFICIO: A**

Località: **Vergato** Toponimo: **Ca' Clemente**

Via: **Via Caselle Liserna** Foglio **39** Particelle: **53**

Posizione geografica WGS 1984
Longitutine: **11° 7' 5,715" E** Latitudine: **44° 17' 52,804" N**

Coordinate proiettate ED50 UTM-32N
EST: **669060,33** NORD: **4907351**

Tipologia originaria: **Palazzo**

Stato di conservazione: **Buono / discreto**

Uso attuale prevalente **Residenza**

Note:

Utilizzato ☑

Presenza superfetazioni ☑

Presenza ampliamenti ☐

Presenza di elementi incongrui ☐



Foto n. **451A1**



Foto n. **451A2**

ELEMENTI ARCHITETTONICI E DECORATIVI

Paramento della facciata: **Intonaco**

Elementi di pregio / di interesse testimoniale: **Cornici su aperture**

Elementi e materiali incongrui:

Note:

COMUNE DI VERGATO

CENSIMENTO DEGLI EDIFICI DI INTERESSE STORICO E TESTIMONIALE

Scheda 454

INQUADRAMENTO TERRITORIALE

Territorio: **Rurale** Località: **Rio Cane'**

Toponimo **Sereni** Via: **Via Casa di Ferro**

Centro storico/Nucleo storico: ☐ Complesso edilizio: ☐ Unità edilizie: Principali **0** Accessorie **0**

Contesto vegetazionale: Recinzione ☑

Sistema di accesso: **Accesso da area privata o strada privata**

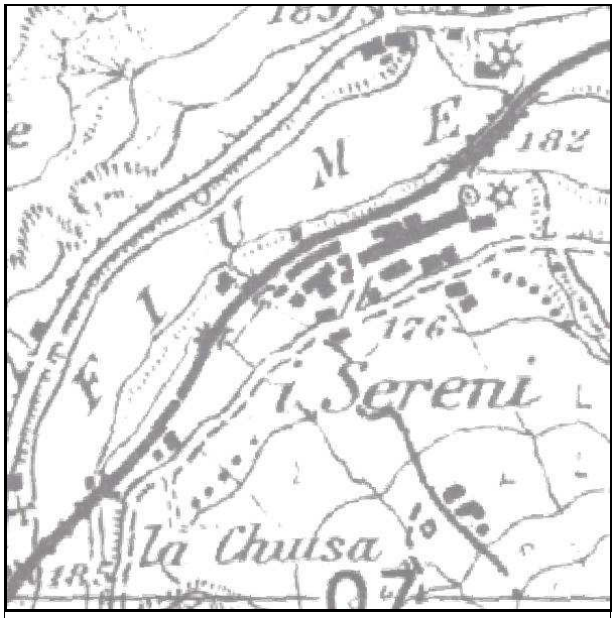

Carta IGM del 1932-1933 - Scala 1:10.000

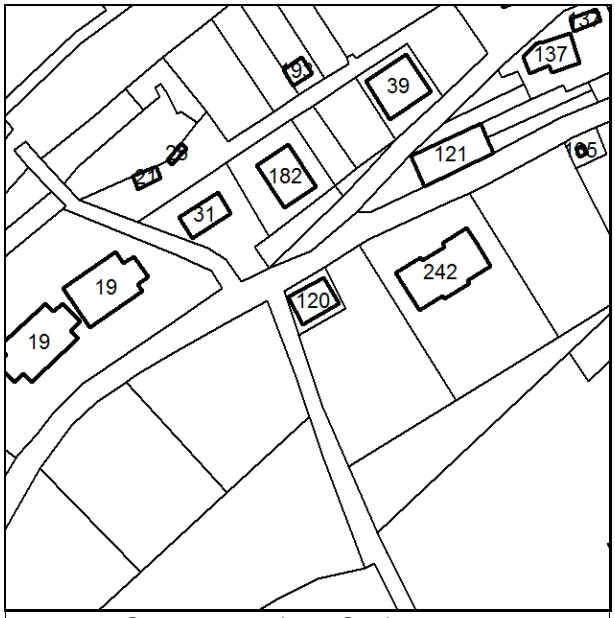

Catasto attuale - Scala 1:2000

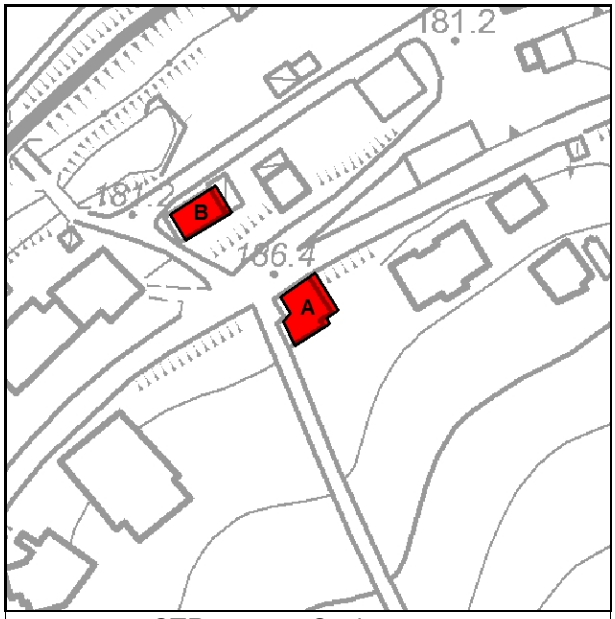

CTR 2013 - Scala 1:2000



Ortofoto AGEA 2011 - Scala 1:2000

Data: rilevatore:

SCHEDA: 454 **EDIFICIO: B**

Località: **Rio Cane'** Toponimo:

Via: **Via Casa di Ferro** Foglio **40** Particelle: **31**

Posizione geografica WGS 1984
Longitutine: **11° 7' 20,468" E** Latitudine: **44° 17' 53,978" N**

Coordinate proiettate ED50 UTM-32N
EST: **669386,31** NORD: **4907395,66**

Tipologia originaria: **Residenza rurale**

Stato di conservazione: **Mediocre**

Uso attuale prevalente **Residenza**

Note:

Utilizzato ☑

Presenza superfetazioni ☐

Presenza ampliamenti ☐

Presenza di elementi incongrui ☐



Foto n. **454B1**



Foto n. **454B2**

ELEMENTI ARCHITETTONICI E DECORATIVI

Paramento della facciata: **Intonaco**

Elementi di pregio / di interesse testimoniale:

Elementi e materiali incongrui: **Tettoie**

Note:

COMUNE DI VERGATO

CENSIMENTO DEGLI EDIFICI DI INTERESSE STORICO E TESTIMONIALE

Scheda 458

INQUADRAMENTO TERRITORIALE

Territorio: **Rurale** Località: **Vergato**

Toponimo **la Chiusa** Via: **Via Statale Porrettana**

Centro storico/Nucleo storico: ☐ Complesso edilizio: ☑ Unità edilizie: Principali **3** Accessorie **2**

Contesto vegetazionale: **Prati e alberi** Recinzione ☐

Sistema di accesso: **Accesso da area privata o strada privata**



Carta IGM del 1932-1933 - Scala 1:10.000

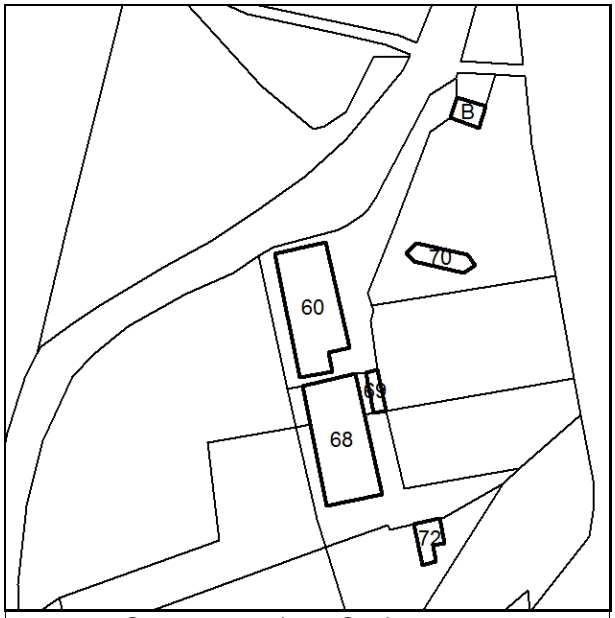

Catasto attuale - Scala 1:2000

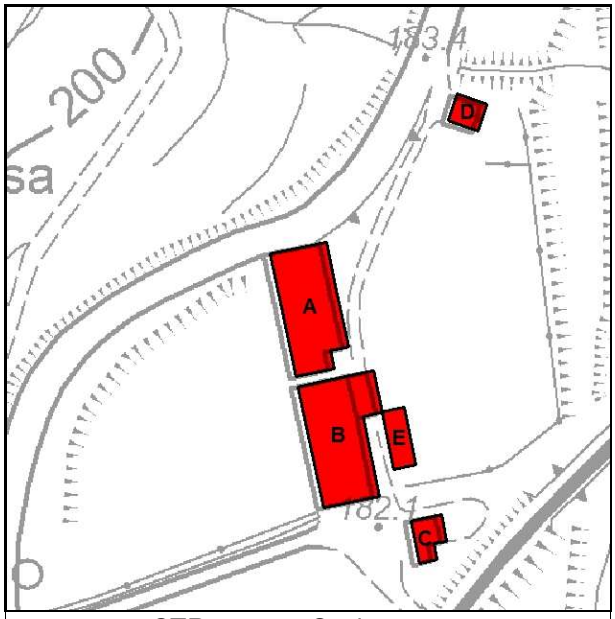

CTR 2013 - Scala 1:2000



Ortofoto AGEA 2011 - Scala 1:2000

Data: rilevatore:

SCHEDA: 458 EDIFICIO: A

Località: **Vergato** Toponimo: **la Chiusa**

Via: **Via Statale Porrettana** Foglio **38** Particelle: **60**

Posizione geografica WGS 1984
Longitutine: **11° 7' 2,073" E** Latitudine: **44° 17' 44,850" N**

Coordinate proiettate ED50 UTM-32N
EST: **668985,95** NORD: **4907103,5**

Tipologia originaria: **Residenza rurale**

Stato di conservazione: **Mediocre**

Uso attuale prevalente **Residenza**

Note:

Utilizzato ☑

Presenza superfetazioni ☐

Presenza ampliamenti ☐

Presenza di elementi incongrui ☐



Foto n. **458A1**



Foto n. **458A2**

ELEMENTI ARCHITETTONICI E DECORATIVI

Paramento della facciata: **Pietra / Intonaco**

Elementi di pregio / di interesse testimoniale: **Arco portale di accesso in pietra, Loggia / portico, Archi in pietra o muratura**

Elementi e materiali incongrui: **Copertura, Aperture, Avvolgibili**

Note:

SCHEDA: 458 EDIFICIO: B

Località: **Vergato** Toponimo: **la Chiusa**

Via: **Via Statale Porrettana** Foglio **38** Particelle: **68,69**

Posizione geografica WGS 1984
Longitutine: **11° 7' 2,417" E** Latitudine: **44° 17' 43,736" N**

Coordinate proiettate ED50 UTM-32N
EST: **668994,46** NORD: **4907069,32**

Tipologia originaria: **Residenza rurale + stalla / fienile**

Stato di conservazione: **Mediocre**

Uso attuale prevalente **Residenza**

Note:

Utilizzato ☑

Presenza superfetazioni ☐

Presenza ampliamenti ☐

Presenza di elementi incongrui ☐



Foto n. **458B1**



Foto n. **458B2**

ELEMENTI ARCHITETTONICI E DECORATIVI

Paramento della facciata: **Pietra**

Elementi di pregio / di interesse testimoniale: **Archi in pietra o muratura, Loggia / portico, Angolari in pietra**

Elementi e materiali incongrui:

Note:

SCHEDA: 458 EDIFICIO: C

Località: **Vergato** Toponimo: **la Chiusa**

Via: **Via Statale Porrettana** Foglio **38** Particelle: **72**

Posizione geografica WGS 1984
Longitutine: **11° 7' 3,416" E** Latitudine: **44° 17' 42,851" N**

Coordinate proiettate ED50 UTM-32N
EST: **669017,31** NORD: **4907042,6**

Tipologia originaria: **Manufatto accessorio urbano o rurale**

Stato di conservazione: **Mediocre**

Uso attuale prevalente

Note:

Utilizzato ☐

Presenza superfetazioni ☐

Presenza ampliamenti ☐

Presenza di elementi incongrui ☐



Foto n. **458C1**

Foto n. **458C2**

ELEMENTI ARCHITETTONICI E DECORATIVI

Paramento della facciata:

Elementi di pregio / di interesse testimoniale:

Elementi e materiali incongrui:

Note:

SCHEDA: 458 EDIFICIO: D

Località: **Vergato** Toponimo: **la Chiusa**

Via: **Via Statale Porrettana** Foglio **38** Particelle: **38B**

Posizione geografica WGS 1984
Longitutine: **11° 7' 4,018" E** Latitudine: **44° 17' 46,485" N**

Coordinate proiettate ED50 UTM-32N
EST: **669027,75** NORD: **4907155,04**

Tipologia originaria: **Oratorio, Cappella**

Stato di conservazione: **Mediocre**

Uso attuale prevalente

Note:

Utilizzato ☐

Presenza superfetazioni ☐

Presenza ampliamenti ☐

Presenza di elementi incongrui ☐



Foto n. **458D1**



Foto n. **458D2**

ELEMENTI ARCHITETTONICI E DECORATIVI

Paramento della facciata: **Pietra**

Elementi di pregio / di interesse testimoniale:

Elementi e materiali incongrui:

Note:

COMUNE DI VERGATO

CENSIMENTO DEGLI EDIFICI DI INTERESSE STORICO E TESTIMONIALE

Scheda 459

INQUADRAMENTO TERRITORIALE

Territorio: **Rurale** Località: **Vergato**

Toponimo **la Chiusa** Via: **Via Statale Porrettana**

Centro storico/Nucleo storico: ☐ Complesso edilizio: ☑ Unità edilizie: Principali **1** Accessorie **1**

Contesto vegetazionale: **Prati** Recinzione ☑

Sistema di accesso: **Accesso da area privata o strada privata**



Carta IGM del 1932-1933 - Scala 1:10.000

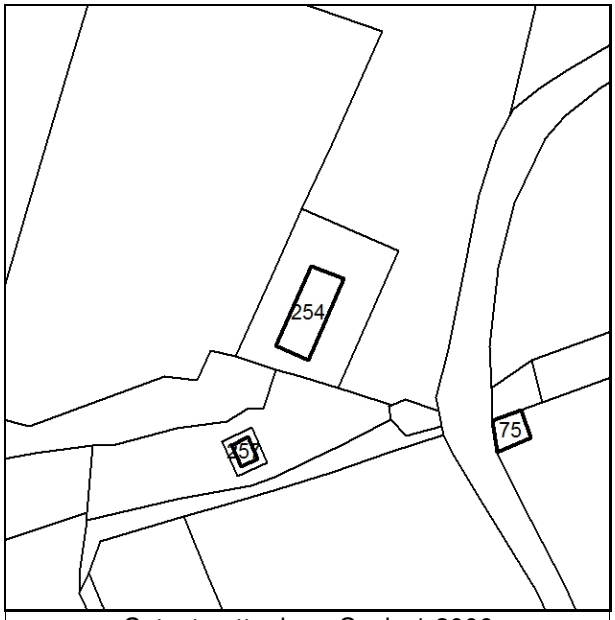

Catasto attuale - Scala 1:2000

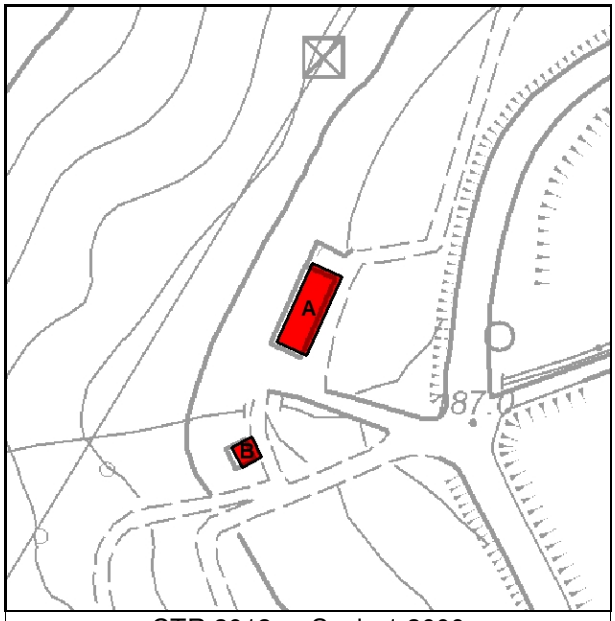

CTR 2013 - Scala 1:2000



Ortofoto AGEA 2011 - Scala 1:2000

Data: rilevatore:

SCHEDA: 459 **EDIFICIO: A**

Località: **Vergato** Toponimo: **la Chiusa**

Via: **Via Statale Porrettana** Foglio **38** Particelle: **254**

Posizione geografica WGS 1984
Longitutine: **11° 6' 56,354" E** Latitudine: **44° 17' 42,892" N**

Coordinate proiettate ED50 UTM-32N
EST: **668860,78** NORD: **4907039,82**

Tipologia originaria: **Residenza rurale + stalla / fienile**

Stato di conservazione: **Mediocre**

Uso attuale prevalente **Residenza**

Note:

Utilizzato ☑

Presenza superfetazioni ☐

Presenza ampliamenti ☐

Presenza di elementi incongrui ☐



Foto n. **459A1**



Foto n. **459A2**

ELEMENTI ARCHITETTONICI E DECORATIVI

Paramento della facciata: **Mattoni**

Elementi di pregio / di interesse testimoniale: **Gelosie in muratura**

Elementi e materiali incongrui: **Aperture, Aperture per autorimessa, Tettoie**

Note:

COMUNE DI VERGATO

CENSIMENTO DEGLI EDIFICI DI INTERESSE STORICO E TESTIMONIALE

Scheda 461

INQUADRAMENTO TERRITORIALE

Territorio: **Rurale** Località: **le Crete**

Toponimo **le Crete** Via: **Via Casigno Vergato**

Centro storico/Nucleo storico: ☐ Complesso edilizio: ☑ Unità edilizie: Principali **2** Accessorie **1**

Contesto vegetazionale: **Prati e alberi** Recinzione ☑

Sistema di accesso: **Accesso da area privata o strada privata**

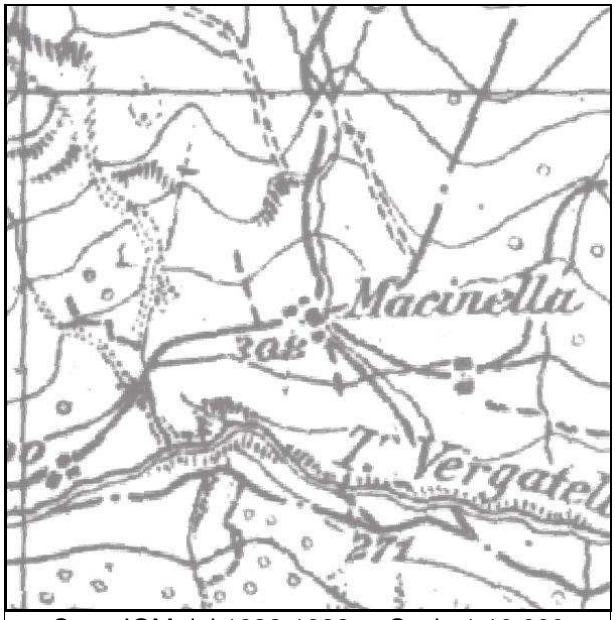

Carta IGM del 1932-1933 - Scala 1:10.000

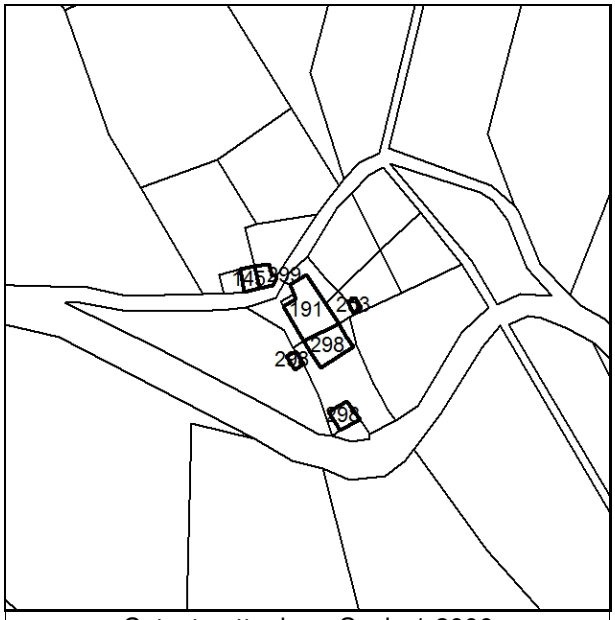

Catasto attuale - Scala 1:2000

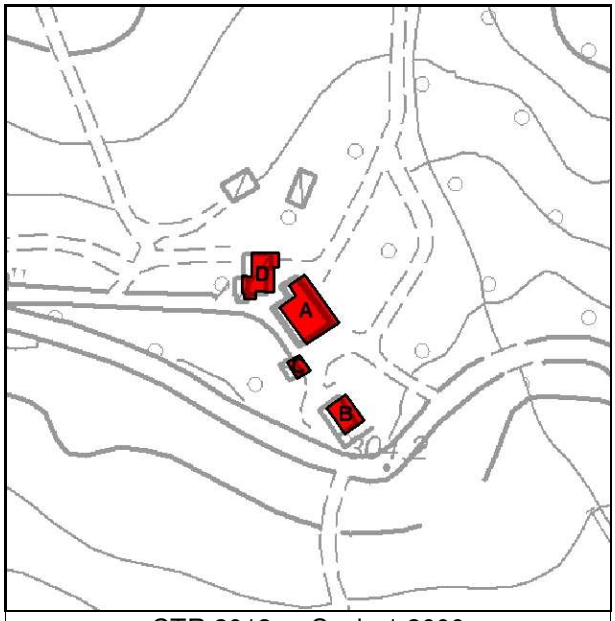

CTR 2013 - Scala 1:2000



Ortofoto AGEA 2011 - Scala 1:2000

Data: rilevatore:

SCHEDA: 461 **EDIFICIO: A**

Località: **le Crete** Toponimo: **le Crete**

Via: **Via Casigno Vergato** Foglio **34** Particelle: **191**

Posizione geografica WGS 1984
Longitutine: **11° 5' 4,154" E** Latitudine: **44° 17' 33,897" N**

Coordinate proiettate ED50 UTM-32N
EST: **666381,44** NORD: **4906698,6**

Tipologia originaria: **Residenza rurale**

Stato di conservazione: **Cattivo**

Uso attuale prevalente **Residenza**

Note:

Utilizzato ☑

Presenza superfetazioni ☐

Presenza ampliamenti ☑

Presenza di elementi incongrui ☐



Foto n. **461A1**



Foto n. **461A2**

ELEMENTI ARCHITETTONICI E DECORATIVI

Paramento della facciata: **Intonaco**

Elementi di pregio / di interesse testimoniale:

Elementi e materiali incongrui: **Aperture, Pensilina sovraporta**

Note:

SCHEDA: 461 **EDIFICIO: C**

Località: **le Crete** Toponimo: **le Crete**

Via: **Via Casigno Vergato** Foglio **34** Particelle: **298**

Posizione geografica WGS 1984
Longitutine: **11° 5' 4,024" E** Latitudine: **44° 17' 33,421" N**

Coordinate proiettate ED50 UTM-32N
EST: **666378,93** NORD: **4906683,84**

Tipologia originaria: **Manufatto accessorio urbano o rurale**

Stato di conservazione: **Cattivo**

Uso attuale prevalente

Note:

Utilizzato ☐

Presenza superfetazioni ☐

Presenza ampliamenti ☐

Presenza di elementi incongrui ☐



Foto n. **461C1**



Foto n. **461C2**

ELEMENTI ARCHITETTONICI E DECORATIVI

Paramento della facciata: **Intonaco**

Elementi di pregio / di interesse testimoniale:

Elementi e materiali incongrui:

Note:

SCHEDA: 461 **EDIFICIO: D**

Località: **le Crete** Toponimo: **le Crete**

Via: **Via Casigno Vergato** Foglio **34** Particelle: **145,299**

Posizione geografica WGS 1984
Longitutine: **11° 5' 3,597" E** Latitudine: **44° 17' 34,221" N**

Coordinate proiettate ED50 UTM-32N
EST: **666368,83** NORD: **4906708,28**

Tipologia originaria: **Manufatto accessorio urbano o rurale**

Stato di conservazione: **Forte degrado**

Uso attuale prevalente

Note:

Utilizzato ☐

Presenza superfetazioni ☐

Presenza ampliamenti ☐

Presenza di elementi incongrui ☐



Foto n. **461D1**

Foto n. **461D2**

ELEMENTI ARCHITETTONICI E DECORATIVI

Paramento della facciata: **Pietra**

Elementi di pregio / di interesse testimoniale:

Elementi e materiali incongrui:

Note:

COMUNE DI VERGATO

CENSIMENTO DEGLI EDIFICI DI INTERESSE STORICO E TESTIMONIALE

Scheda 466

INQUADRAMENTO TERRITORIALE

Territorio: **Rurale** Località: **le Crete**

Toponimo **Casoncello** Via: **Via Casigno Vergato**

Centro storico/Nucleo storico: ☐ Complesso edilizio: ☑ Unità edilizie: Principali **1** Accessorie **2**

Contesto vegetazionale: **Prati e alberi** Recinzione ☐

Sistema di accesso: **Accesso da area privata o strada privata**



Carta IGM del 1932-1933 - Scala 1:10.000

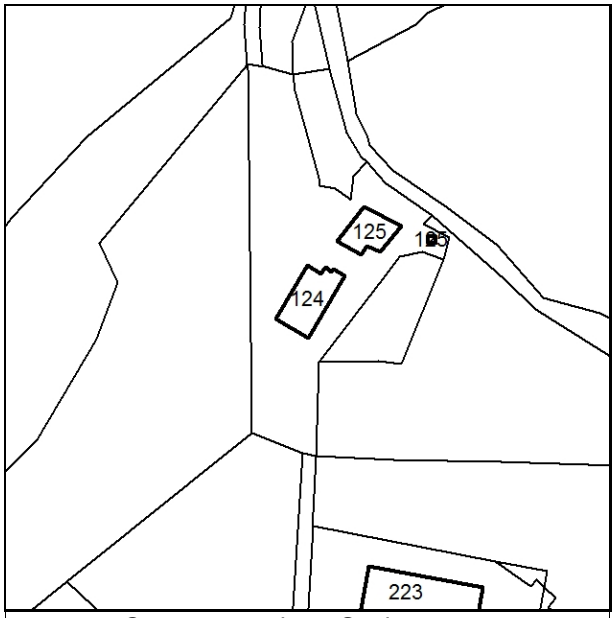

Catasto attuale - Scala 1:2000

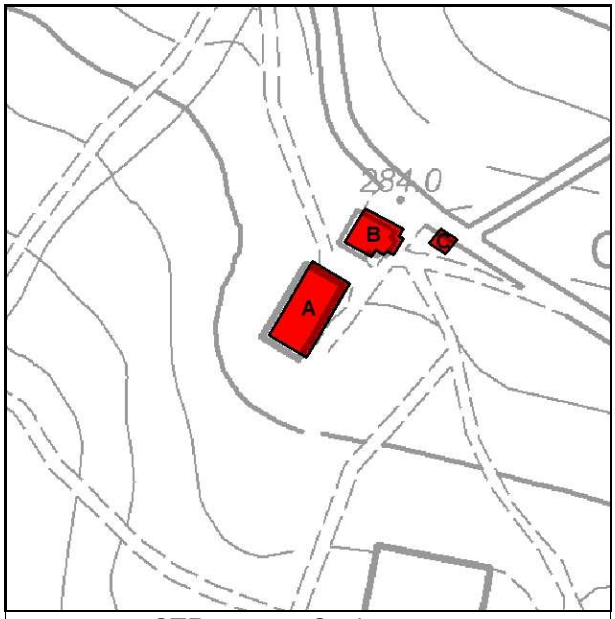

CTR 2013 - Scala 1:2000



Ortofoto AGEA 2011 - Scala 1:2000

Data: rilevatore:

SCHEDA: 466 **EDIFICIO: A**

Località: **le Crete** Toponimo: **Casoncello**

Via: **Via Casigno Vergato** Foglio **42** Particelle: **124**

Posizione geografica WGS 1984
Longitutine: **11° 5' 34,884" E** Latitudine: **44° 17' 23,603" N**

Coordinate proiettate ED50 UTM-32N
EST: **667070,55** NORD: **4906398,33**

Tipologia originaria: **Residenza rurale**

Stato di conservazione: **Buono** / **discreto**

Uso attuale prevalente **Residenza**

Note:

Utilizzato ☑

Presenza superfetazioni ☐

Presenza ampliamenti ☐

Presenza di elementi incongrui ☐



Foto n. **466A1**

Foto n. **466A2**

ELEMENTI ARCHITETTONICI E DECORATIVI

Paramento della facciata: **Intonaco**

Elementi di pregio / di interesse testimoniale:

Elementi e materiali incongrui: **Aperture, Aperture per autorimessa, Tettoie**

Note:

SCHEDA: 466 **EDIFICIO: B**

Località: **le Crete** Toponimo: **Casoncello**

Via: **Via Casigno Vergato** Foglio **42** Particelle: **125**

Posizione geografica WGS 1984
Longitutine: **11° 5' 35,689" E** Latitudine: **44° 17' 24,229" N**

Coordinate proiettate ED50 UTM-32N
EST: **667087,91** NORD: **4906418,11**

Tipologia originaria: **Manufatto accessorio urbano o rurale**

Stato di conservazione: **Mediocre**

Uso attuale prevalente **Deposito**

Note: **cedimento della copertura**

Utilizzato ☑

Presenza superfetazioni ☐

Presenza ampliamenti ☐

Presenza di elementi incongrui ☐



Foto n. **466B1**



Foto n. **466B2**

ELEMENTI ARCHITETTONICI E DECORATIVI

Paramento della facciata: **Pietra**

Elementi di pregio / di interesse testimoniale: **Angolari in pietra**

Elementi e materiali incongrui: **Portone in lamiera/PVC/alluminio, Tamponamenti**

Note:

COMUNE DI VERGATO

CENSIMENTO DEGLI EDIFICI DI INTERESSE STORICO E TESTIMONIALE

Scheda 467

INQUADRAMENTO TERRITORIALE

Territorio: **Rurale** Località: **le Crete**

Toponimo **Quaderna** Via: **Via Casigno Vergato**

Centro storico/Nucleo storico: ☐ Complesso edilizio: ☐ Unità edilizie: Principali **0** Accessorie **0**

Contesto vegetazionale: Recinzione ☐

Sistema di accesso: **Accesso da area privata o strada privata**

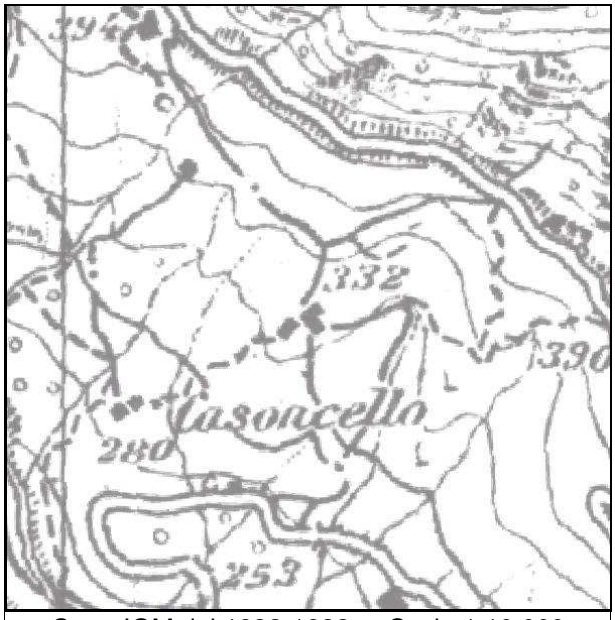

Carta IGM del 1932-1933 - Scala 1:10.000

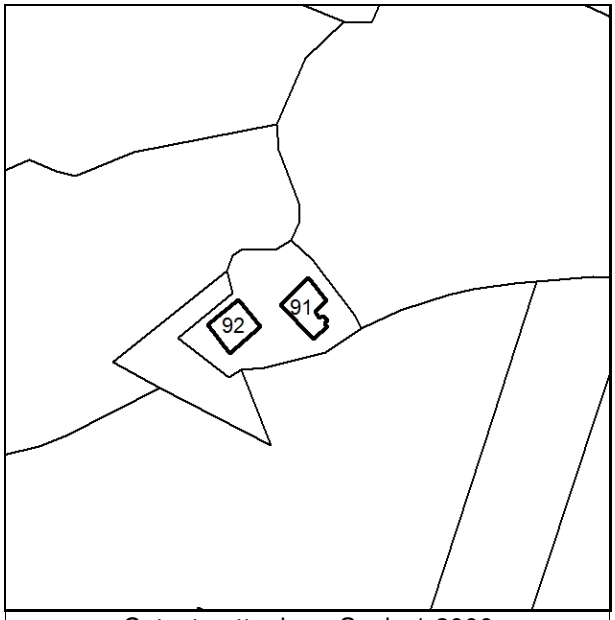

Catasto attuale - Scala 1:2000

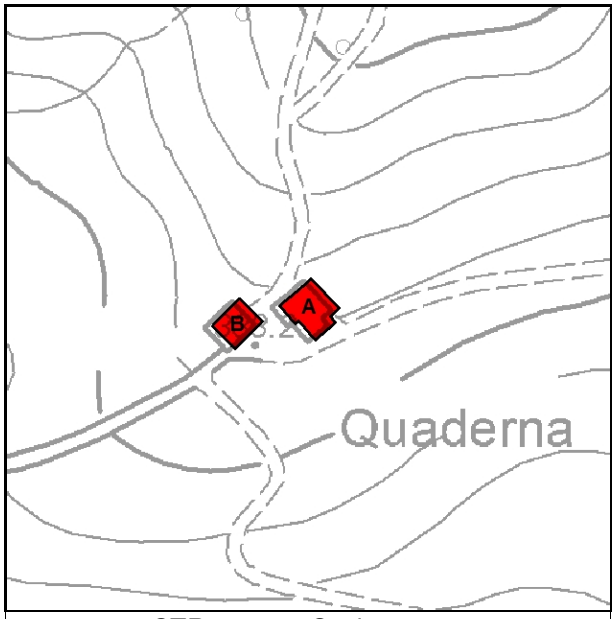

CTR 2013 - Scala 1:2000



Ortofoto AGEA 2011 - Scala 1:2000

Data: rilevatore:

SCHEDA: 467 **EDIFICIO: A**

Località: **le Crete** Toponimo: **Quaderna**

Via: **Via Casigno Vergato** Foglio **42** Particelle: **91**

Posizione geografica WGS 1984
Longitutine: **11° 5' 46,775" E** Latitudine: **44° 17' 27,371" N**

Coordinate proiettate ED50 UTM-32N
EST: **667331,13** NORD: **4906521,33**

Tipologia originaria: **Stalla/fienile**

Stato di conservazione: **Cattivo**

Uso attuale prevalente

Note:

Utilizzato ☐

Presenza superfetazioni ☐

Presenza ampliamenti ☐

Presenza di elementi incongrui ☐



Foto n. **467A1**



Foto n. **467A2**

ELEMENTI ARCHITETTONICI E DECORATIVI

Paramento della facciata: **Pietra** / **Mattoni**

Elementi di pregio / di interesse testimoniale: **Angolari in pietra**

Elementi e materiali incongrui:

Note:

SCHEDA: 467 **EDIFICIO: B**

Località: **le Crete** Toponimo: **Quaderna**

Via: **Via Casigno Vergato** Foglio **42** Particelle: **92**

Posizione geografica WGS 1984
Longitutine: **11° 5' 45,891" E** Latitudine: **44° 17' 27,260" N**

Coordinate proiettate ED50 UTM-32N
EST: **667311,61** NORD: **4906517,4**

Tipologia originaria: **Residenza rurale**

Stato di conservazione: **Cattivo**

Uso attuale prevalente

Note:

Utilizzato ☐

Presenza superfetazioni ☐

Presenza ampliamenti ☐

Presenza di elementi incongrui ☐



Foto n. **467B1**



Foto n. **467B2**

ELEMENTI ARCHITETTONICI E DECORATIVI

Paramento della facciata: **Pietra**

Elementi di pregio / di interesse testimoniale:

Elementi e materiali incongrui:

Note:

COMUNE DI VERGATO

CENSIMENTO DEGLI EDIFICI DI INTERESSE STORICO E TESTIMONIALE

Scheda 470

INQUADRAMENTO TERRITORIALE

Territorio: **Rurale** Località: **Spezzola**

Toponimo **Spezzola di sopra** Via: **Via Provinciale Vergato - Zocca**

Centro storico/Nucleo storico: ☐ Complesso edilizio: ☐ Unità edilizie: Principali **0** Accessorie **0**

Contesto vegetazionale: Recinzione ☑

Sistema di accesso: **Accesso da area privata o strada privata**

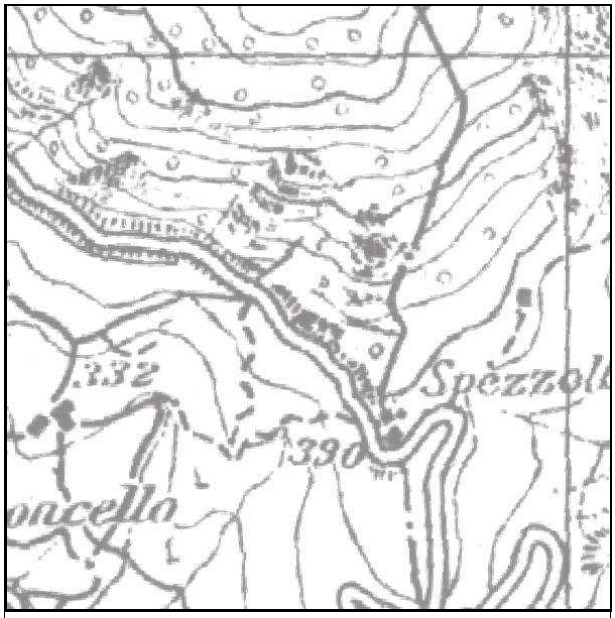

Carta IGM del 1932-1933 - Scala 1:10.000

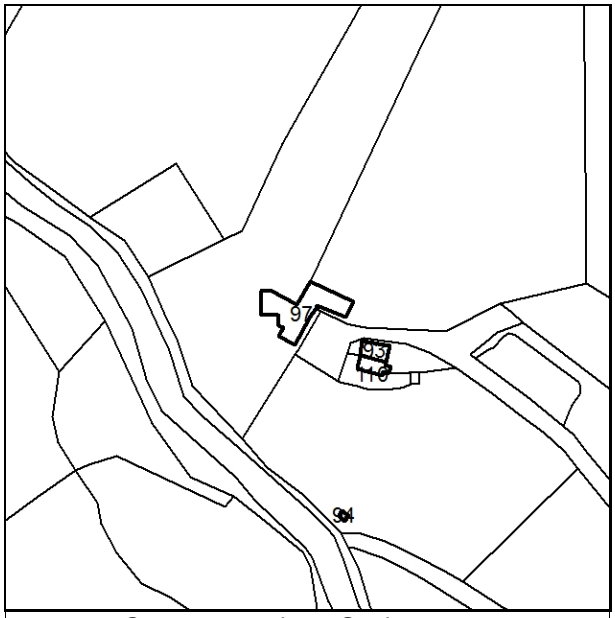

Catasto attuale - Scala 1:2000

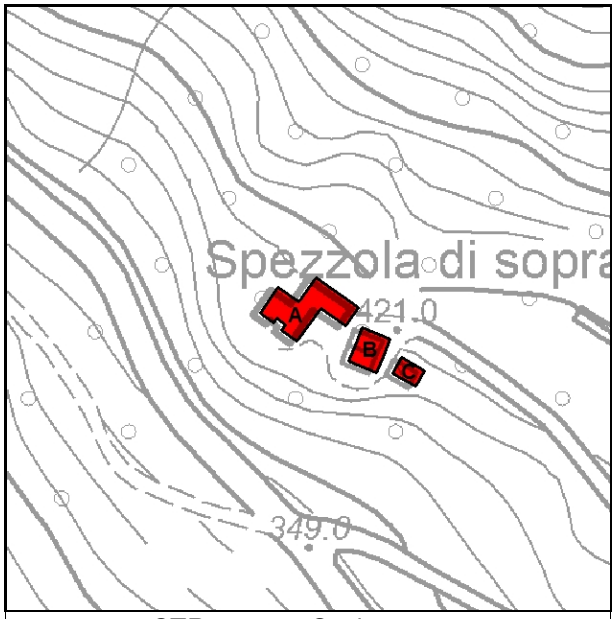

CTR 2013 - Scala 1:2000



Ortofoto AGEA 2011 - Scala 1:2000

Data: rilevatore:

SCHEDA: 470 EDIFICIO: A

Località: **Spezzola** Toponimo: **Spezzola di sopra**

Via: **Via Provinciale Vergato - Zocca** Foglio **36** Particelle: **97**

Posizione geografica WGS 1984
Longitutine: **11° 6' 1,802" E** Latitudine: **44° 17' 31,268" N**

Coordinate proiettate ED50 UTM-32N
EST: **667661,07** NORD: **4906650,08**

Tipologia originaria:	**Residenza rurale**	Utilizzato	☑
Stato di conservazione:	**Mediocre**	Presenza superfetazioni	☐
Uso attuale prevalente	**Residenza**	Presenza ampliamenti	☐
Note:		Presenza di elementi incongrui	☐



Foto n. **470A1**



Foto n. **470A2**

ELEMENTI ARCHITETTONICI E DECORATIVI

Paramento della facciata:	
Elementi di pregio / di interesse testimoniale:	
Elementi e materiali incongrui:	**Pensilina sovraporta**
Note:	

SCHEDA: 470 EDIFICIO: B

Località: **Spezzola** Toponimo: **Spezzola di sopra**

Via: **Via Provinciale Vergato - Zocca** Foglio **36** Particelle: **93,110**

Posizione geografica WGS 1984
Longitutine: **11° 6' 2,527" E** Latitudine: **44° 17' 30,896" N**

Coordinate proiettate ED50 UTM-32N
EST: **667677,44** NORD: **4906639**

Tipologia originaria: **Manufatto accessorio urbano o rurale**

Stato di conservazione: **Buono / discreto**

Uso attuale prevalente **Accessorio alla residenza**

Note:

Utilizzato ☑

Presenza superfetazioni ☐

Presenza ampliamenti ☐

Presenza di elementi incongrui ☐



Foto n. **470B1**



Foto n. **470B2**

ELEMENTI ARCHITETTONICI E DECORATIVI

Paramento della facciata: **Pietra**

Elementi di pregio / di interesse testimoniale:

Elementi e materiali incongrui:

Note:

SCHEDA: 470 EDIFICIO: C

Località: **Spezzola** Toponimo: **Spezzola di sopra**

Via: **Via Provinciale Vergato - Zocca** Foglio **36** Particelle: **93**

Posizione geografica WGS 1984
Longitutine: **11° 6' 2,990" E** Latitudine: **44° 17' 30,699" N**

Coordinate proiettate ED50 UTM-32N
EST: **667687,85** NORD: **4906633,18**

Tipologia originaria: **Manufatto accessorio urbano o rurale**

Stato di conservazione: **Buono / discreto**

Uso attuale prevalente **Accessorio alla residenza**

Note:

Utilizzato ☐

Presenza superfetazioni ☐

Presenza ampliamenti ☐

Presenza di elementi incongrui ☐



Foto n. **470C1**



Foto n. **470C2**

ELEMENTI ARCHITETTONICI E DECORATIVI

Paramento della facciata:

Elementi di pregio / di interesse testimoniale:

Elementi e materiali incongrui:

Note: **inaccessibile**

COMUNE DI VERGATO

CENSIMENTO DEGLI EDIFICI DI INTERESSE STORICO E TESTIMONIALE

Scheda 473

INQUADRAMENTO TERRITORIALE

Territorio: **Rurale** Località: **Spezzola**

Toponimo **Vigilia** Via: **Via Provinciale Vergato - Zocca**

Centro storico/Nucleo storico: ☐ Complesso edilizio: ☑ Unità edilizie: Principali **1** Accessorie **1**

Contesto vegetazionale: **Bosco** Recinzione ☐

Sistema di accesso: **Accesso da area privata o strada privata**

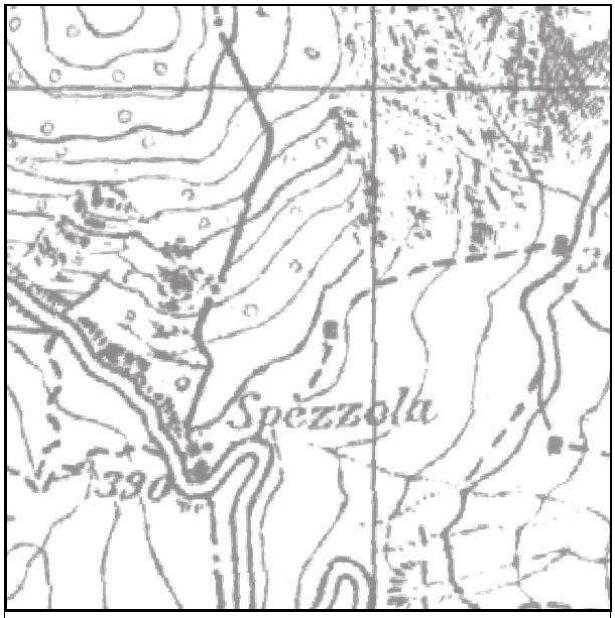

Carta IGM del 1932-1933 - Scala 1:10.000



Catasto attuale - Scala 1:2000

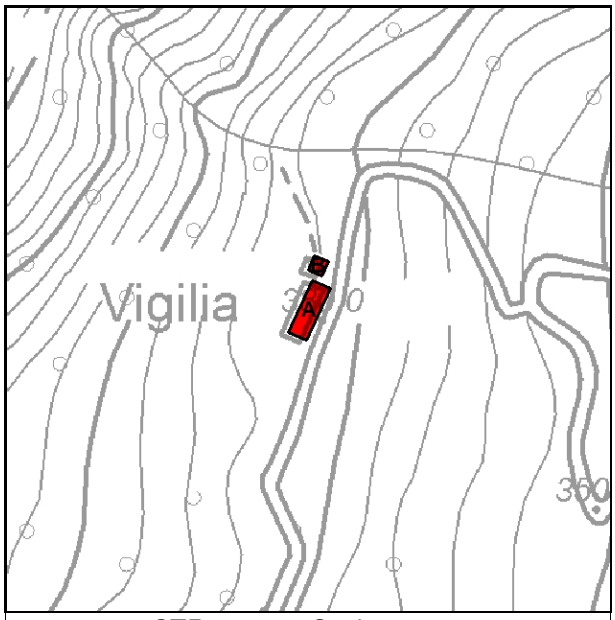

CTR 2013 - Scala 1:2000



Ortofoto AGEA 2011 - Scala 1:2000

Data: rilevatore:

SCHEDA: 473 **EDIFICIO: A**

Località: **Spezzola** Toponimo: **Vigilia**

Via: **Via Provinciale Vergato - Zocca** Foglio **44** Particelle: **10**

Posizione geografica WGS 1984
Longitutine: **11° 6' 13,456" E** Latitudine: **44° 17' 32,456" N**

Coordinate proiettate ED50 UTM-32N
EST: **667918,4** NORD: **4906693,36**

Tipologia originaria: **Residenza rurale**

Stato di conservazione: **Mediocre**

Uso attuale prevalente **Residenza**

Note:

Utilizzato ☑

Presenza superfetazioni ☐

Presenza ampliamenti ☐

Presenza di elementi incongrui ☐



Foto n. **473A1**



Foto n. **473A2**

ELEMENTI ARCHITETTONICI E DECORATIVI

Paramento della facciata: **Intonaco**

Elementi di pregio / di interesse testimoniale:

Elementi e materiali incongrui: **Aperture**

Note:

COMUNE DI VERGATO

CENSIMENTO DEGLI EDIFICI DI INTERESSE STORICO E TESTIMONIALE

Scheda 475

INQUADRAMENTO TERRITORIALE

Territorio: **Rurale** Località: **Spezzola**

Toponimo **Ca' Barili** Via: **Via della Civetta**

Centro storico/Nucleo storico: ☐ Complesso edilizio: ☐ Unità edilizie: Principali **0** Accessorie **0**

Contesto vegetazionale: Recinzione ☐

Sistema di accesso: **Accesso da area privata o strada privata**

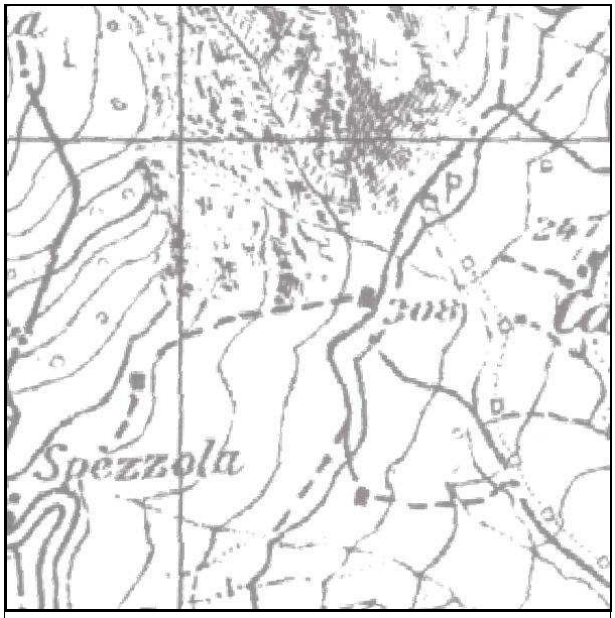

Carta IGM del 1932-1933 - Scala 1:10.000

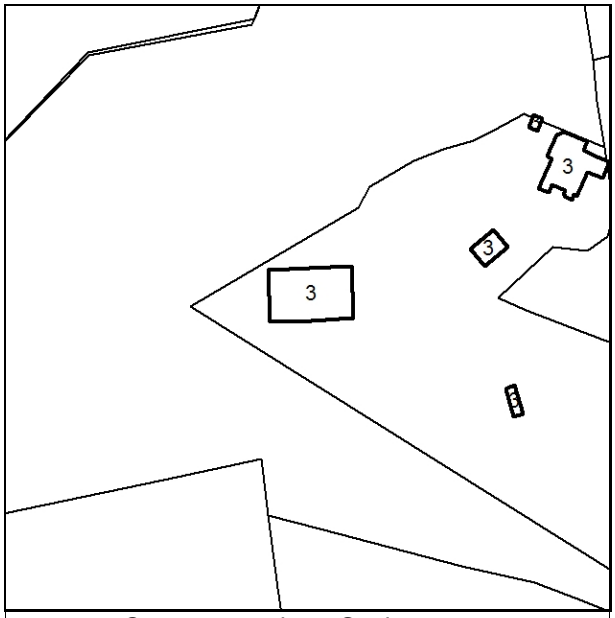

Catasto attuale - Scala 1:2000

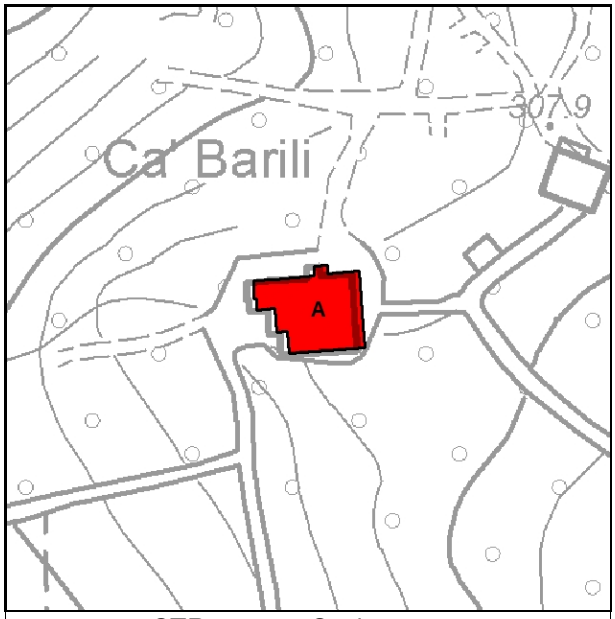

CTR 2013 - Scala 1:2000



Ortofoto AGEA 2011 - Scala 1:2000

Data: rilevatore:

SCHEDA: 475 EDIFICIO: A

Località: **Spezzola** Toponimo: **Ca' Barili**

Via: **Via della Civetta** Foglio **44** Particelle: **3**

Posizione geografica WGS 1984
Longitutine: **11° 6' 25,186" E** Latitudine: **44° 17' 34,448" N**

Coordinate proiettate ED50 UTM-32N
EST: **668176,77** NORD: **4906761,5**

Tipologia originaria:

Stato di conservazione:

Uso attuale prevalente

Note:

Utilizzato ☐

Presenza superfetazioni ☐

Presenza ampliamenti ☐

Presenza di elementi incongrui ☐



Foto n. **475A1**



Foto n. **475A2**

ELEMENTI ARCHITETTONICI E DECORATIVI

Paramento della facciata:

Elementi di pregio / di interesse testimoniale:

Elementi e materiali incongrui:

Note: **Inaccessibile**

COMUNE DI VERGATO

CENSIMENTO DEGLI EDIFICI DI INTERESSE STORICO E TESTIMONIALE

Scheda 476

INQUADRAMENTO TERRITORIALE

Territorio: **Rurale** Località: **Spezzola**

Toponimo **La Civetta** Via: **Via della Civetta**

Centro storico/Nucleo storico: ☐ Complesso edilizio: ☐ Unità edilizie: Principali **0** Accessorie **0**

Contesto vegetazionale: Recinzione ☐

Sistema di accesso: **Accesso da area privata o strada privata**

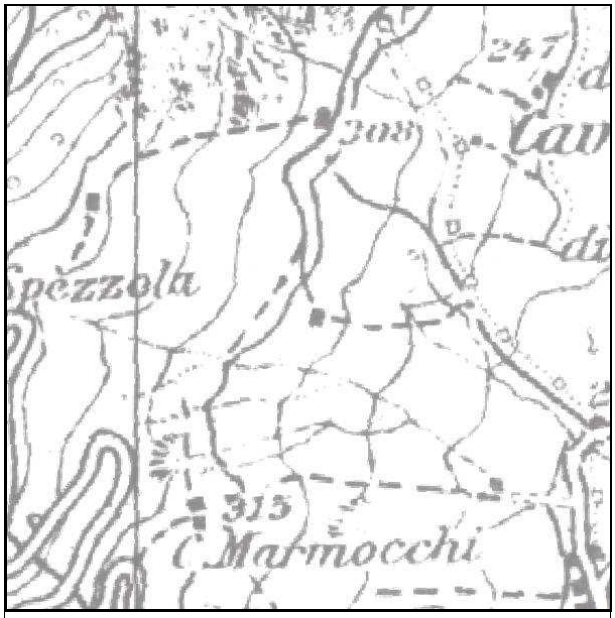

Carta IGM del 1932-1933 - Scala 1:10.000

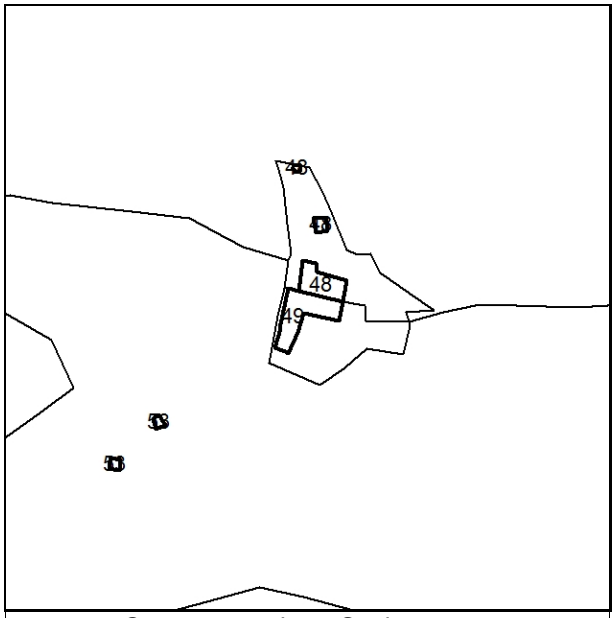

Catasto attuale - Scala 1:2000

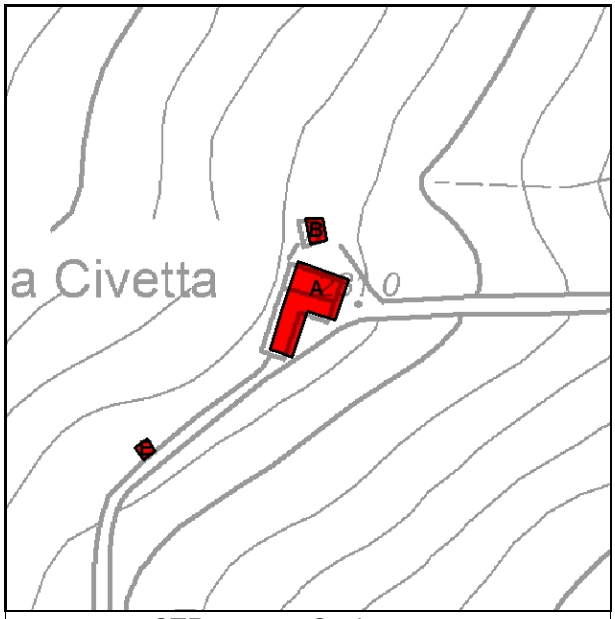

CTR 2013 - Scala 1:2000



Ortofoto AGEA 2011 - Scala 1:2000

Data: rilevatore:

SCHEDA: 476 **EDIFICIO: A**

Località: **Spezzola** Toponimo: **La Civetta**

Via: **Via della Civetta** Foglio **44** Particelle: **48,49**

Posizione geografica WGS 1984
Longitutine: **11° 6' 27,460" E** Latitudine: **44° 17' 26,755" N**

Coordinate proiettate ED50 UTM-32N
EST: **668233,28** NORD: **4906525,41**

Tipologia originaria:

Stato di conservazione:

Uso attuale prevalente

Note:

Utilizzato ☐

Presenza superfetazioni ☐

Presenza ampliamenti ☐

Presenza di elementi incongrui ☐



Foto n. **476A1**



Foto n. **476A2**

ELEMENTI ARCHITETTONICI E DECORATIVI

Paramento della facciata:

Elementi di pregio / di interesse testimoniale:

Elementi e materiali incongrui:

Note:

COMUNE DI VERGATO

CENSIMENTO DEGLI EDIFICI DI INTERESSE STORICO E TESTIMONIALE

Scheda 477

INQUADRAMENTO TERRITORIALE

Territorio: **Rurale** Località: **Spezzola**

Toponimo **Marmocchio** Via: **Via Provinciale Vergato - Zocca**

Centro storico/Nucleo storico: ☐ Complesso edilizio: ☐ Unità edilizie: Principali **0** Accessorie **0**

Contesto vegetazionale: Recinzione ☐

Sistema di accesso: **Accesso da area privata o strada privata**

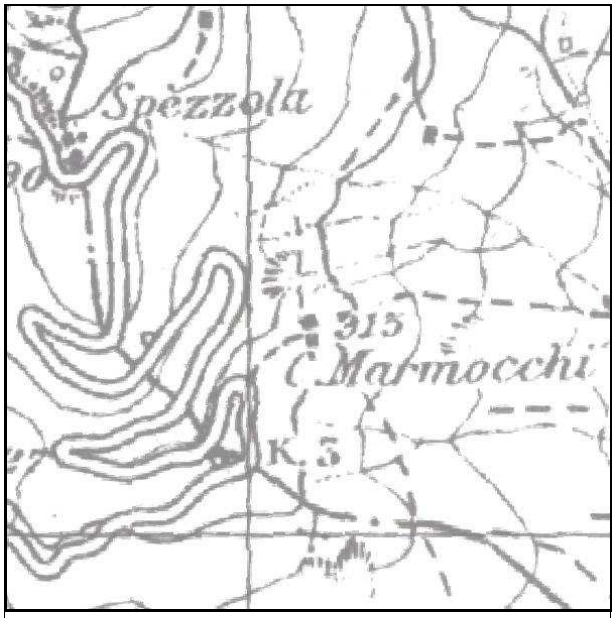

Carta IGM del 1932-1933 - Scala 1:10.000

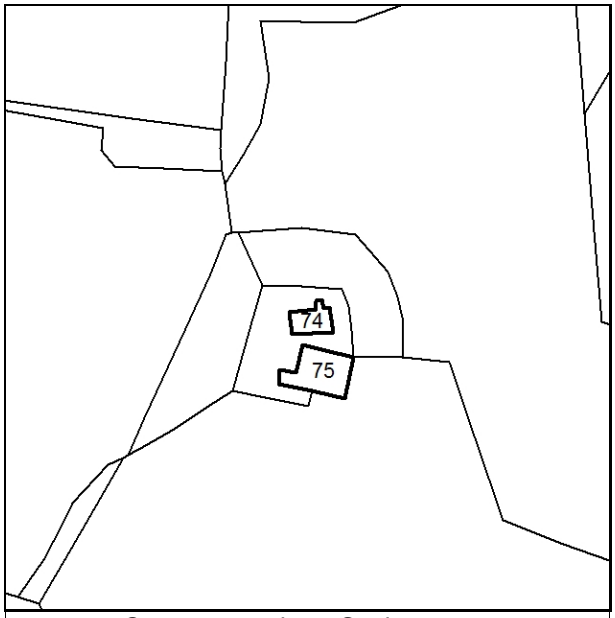

Catasto attuale - Scala 1:2000

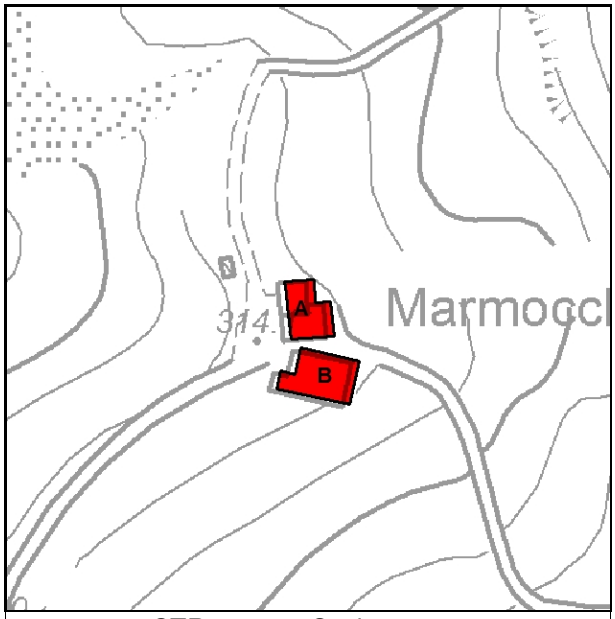

CTR 2013 - Scala 1:2000



Ortofoto AGEA 2011 - Scala 1:2000

Data: rilevatore:

SCHEDA: 477 EDIFICIO: A

Località: **Spezzola** Toponimo: **Marmocchio**

Via: **Via Provinciale Vergato - Zocca** Foglio **44** Particelle: **74**

Posizione geografica WGS 1984
Longitutine: **11° 6' 20,446" E** Latitudine: **44° 17' 18,966" N**

Coordinate proiettate ED50 UTM-32N
EST: **668084** NORD: **4906281,11**

Tipologia originaria: **Residenza rurale**

Stato di conservazione: **Mediocre**

Uso attuale prevalente **Residenza**

Note:

Utilizzato ☑

Presenza superfetazioni ☑

Presenza ampliamenti ☐

Presenza di elementi incongrui ☐



Foto n. **477A1**



Foto n. **477A2**

ELEMENTI ARCHITETTONICI E DECORATIVI

Paramento della facciata: **Mattoni**

Elementi di pregio / di interesse testimoniale:

Elementi e materiali incongrui: **Aperture, Pensilina sovraporta**

Note:

SCHEDA: 477 EDIFICIO: B

Località: **Spezzola** Toponimo: **Marmocchio**

Via: **Via Provinciale Vergato - Zocca** Foglio **44** Particelle: **75**

Posizione geografica WGS 1984
Longitutine: **11° 6' 20,596" E** Latitudine: **44° 17' 18,403" N**

Coordinate proiettate ED50 UTM-32N
EST: **668087,78** NORD: **4906263,81**

Tipologia originaria: **Stalla/fienile**

Stato di conservazione: **Mediocre**

Uso attuale prevalente **Residenza**

Note:

Utilizzato ☑

Presenza superfetazioni ☐

Presenza ampliamenti ☑

Presenza di elementi incongrui ☐



Foto n. **477B1**



Foto n. **477B2**

ELEMENTI ARCHITETTONICI E DECORATIVI

Paramento della facciata: **Mattoni**

Elementi di pregio / di interesse testimoniale:

Elementi e materiali incongrui: **Aperture, Tamponamenti**

Note:

COMUNE DI VERGATO

CENSIMENTO DEGLI EDIFICI DI INTERESSE STORICO E TESTIMONIALE

Scheda 478

INQUADRAMENTO TERRITORIALE

Territorio: **Rurale** Località: **Vergato**

Toponimo **Cavacchio di sopra** Via: **Via Vergato**

Centro storico/Nucleo storico: ☐ Complesso edilizio: ☑ Unità edilizie: Principali **1** Accessorie **3**

Contesto vegetazionale: Recinzione ☐

Sistema di accesso: **Accesso da area privata o strada privata**

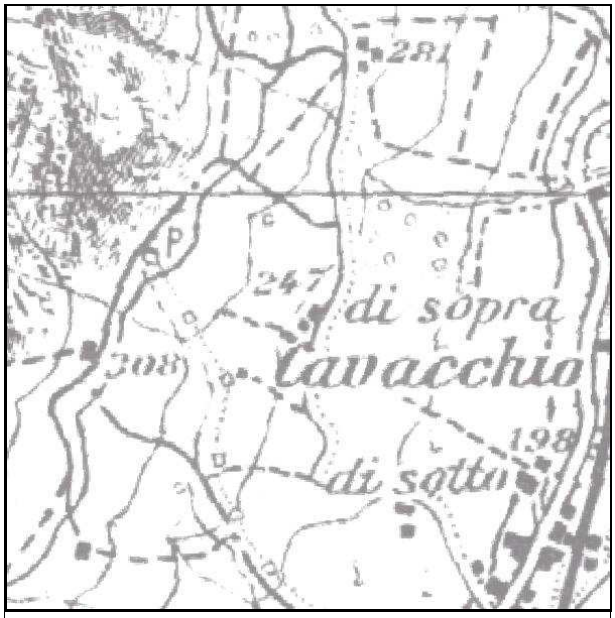

Carta IGM del 1932-1933 - Scala 1:10.000

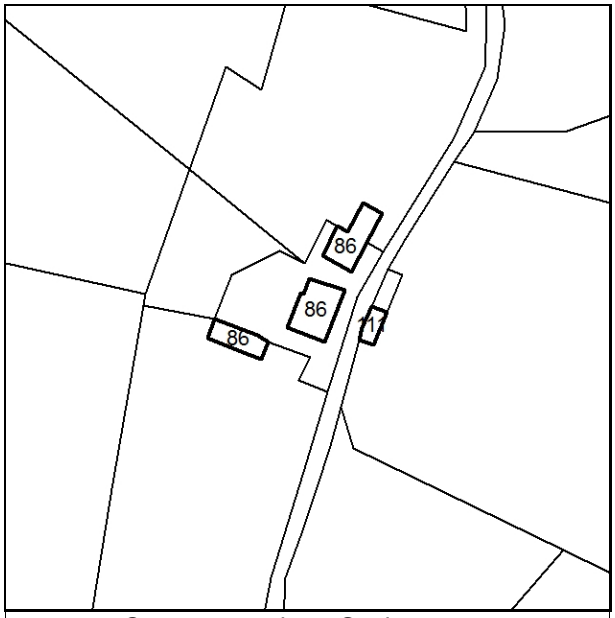

Catasto attuale - Scala 1:2000

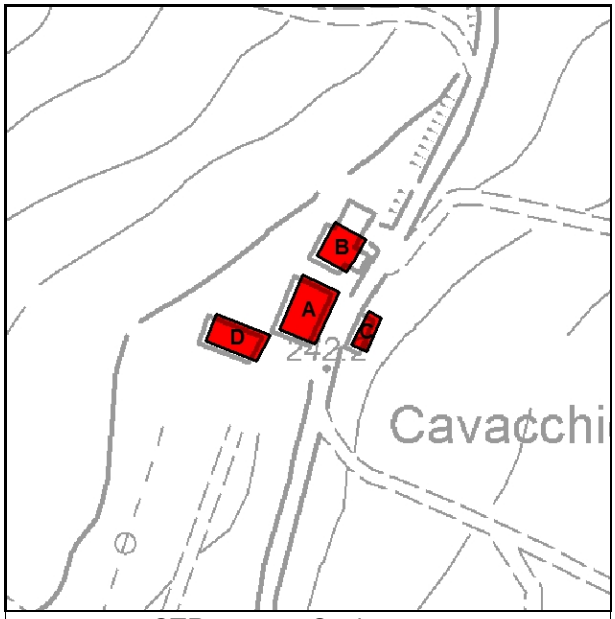

CTR 2013 - Scala 1:2000



Ortofoto AGEA 2011 - Scala 1:2000

Data: rilevatore:

SCHEDA: 478 **EDIFICIO: A**

Località: **Vergato** Toponimo: **Cavacchio di sopra**

Via: **Via Vergato** Foglio **38** Particelle: **86**

Posizione geografica WGS 1984
Longitutine: **11° 6' 41,848" E** Latitudine: **44° 17' 36,470" N**

Coordinate proiettate ED50 UTM-32N
EST: **668544,42** NORD: **4906833,37**

Tipologia originaria: **Residenza rurale + stalla / fienile**

Stato di conservazione: **Mediocre**

Uso attuale prevalente **Accessorio alla residenza**

Note:

Utilizzato ☑

Presenza superfetazioni ☐

Presenza ampliamenti ☐

Presenza di elementi incongrui ☐



Foto n. **478A1**



Foto n. **478A2**

ELEMENTI ARCHITETTONICI E DECORATIVI

Paramento della facciata: **Intonaco**

Elementi di pregio / di interesse testimoniale:

Elementi e materiali incongrui: **Aperture, Aperture per autorimessa**

Note:

COMUNE DI VERGATO

CENSIMENTO DEGLI EDIFICI DI INTERESSE STORICO E TESTIMONIALE

Scheda 479

INQUADRAMENTO TERRITORIALE

Territorio: **Rurale** Località: **Rappolo di sotto**

Toponimo **Rappolo di sotto** Via: **Via Rappolo**

Centro storico/Nucleo storico: ☐ Complesso edilizio: ☑ Unità edilizie: Principali **2** Accessorie **1**

Contesto vegetazionale: **Prati e alberi** Recinzione ☑

Sistema di accesso: **Accesso da area privata o strada privata**



Carta IGM del 1932-1933 - Scala 1:10.000

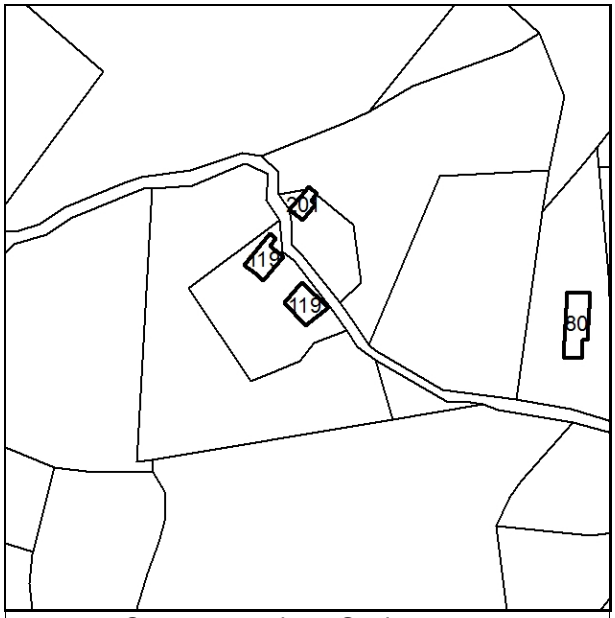

Catasto attuale - Scala 1:2000

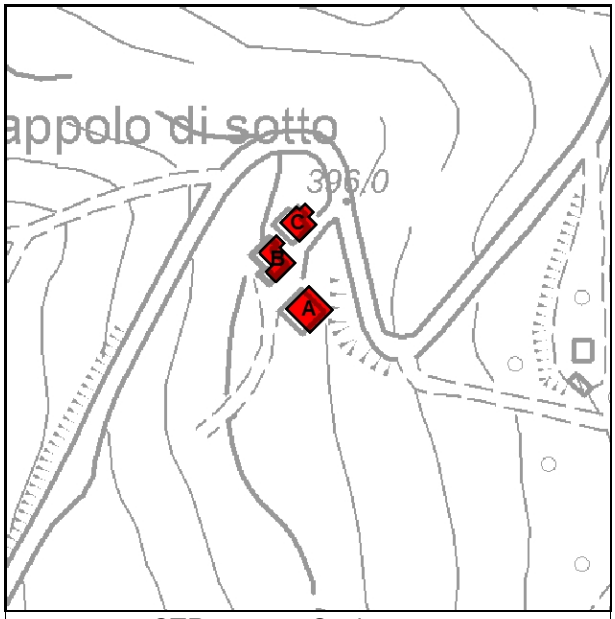

CTR 2013 - Scala 1:2000



Ortofoto AGEA 2011 - Scala 1:2000

Data: rilevatore:

SCHEDA: 479 EDIFICIO: A

Località: **Rappolo di sotto** Toponimo: **Rappolo di sotto**

Via: **Via Rappolo** Foglio **41** Particelle: **119**

Posizione geografica WGS 1984
Longitutine: **11° 5' 5,275" E** Latitudine: **44° 17' 6,503" N**

Coordinate proiettate ED50 UTM-32N
EST: **666427,76** NORD: **4905853,99**

Tipologia originaria: **Manufatto accessorio urbano o rurale**

Stato di conservazione: **Mediocre**

Uso attuale prevalente **Residenza**

Note:

Utilizzato ☑

Presenza superfetazioni ☑

Presenza ampliamenti ☐

Presenza di elementi incongrui ☐



Foto n. **479A1**



Foto n. **479A2**

ELEMENTI ARCHITETTONICI E DECORATIVI

Paramento della facciata: **Pietra, Pietra / Mattoni**

Elementi di pregio / di interesse testimoniale:

Elementi e materiali incongrui: **Scale esterne, Aperture, Tamponamenti**

Note:

SCHEDA: 479 **EDIFICIO: B**

Località: **Rappolo di sotto** Toponimo: **Rappolo di sotto**

Via: **Via Rappolo** Foglio **41** Particelle: **119**

Posizione geografica WGS 1984
Longitutine: **11° 5' 4,900" E** Latitudine: **44° 17' 6,943" N**

Coordinate proiettate ED50 UTM-32N
EST: **666419,1** NORD: **4905867,37**

Tipologia originaria: **Fienile**

Stato di conservazione: **Cattivo**

Uso attuale prevalente **Accessorio alla residenza**

Note:

Utilizzato ☑

Presenza superfetazioni ☑

Presenza ampliamenti ☐

Presenza di elementi incongrui ☐



Foto n. **479B1**



Foto n. **479B2**

ELEMENTI ARCHITETTONICI E DECORATIVI

Paramento della facciata: **Pietra** / **Mattoni**

Elementi di pregio / di interesse testimoniale:

Elementi e materiali incongrui: **Scale esterne, Tamponamenti, , Copertura, Aperture per autorimessa**

Note:

SCHEDA: 479 EDIFICIO: C

Località: **Rappolo di sotto** Toponimo: **Rappolo di sotto**

Via: **Via Rappolo** Foglio **41** Particelle: **201**

Posizione geografica WGS 1984
Longitutine: **11° 5' 5,182" E** Latitudine: **44° 17' 7,251" N**

Coordinate proiettate ED50 UTM-32N
EST: **666425,11** NORD: **4905877,04**

Tipologia originaria: **Stalla/fienile**

Stato di conservazione: **Mediocre**

Uso attuale prevalente **Accessorio alla residenza**

Note:

Utilizzato ☑

Presenza superfetazioni ☑

Presenza ampliamenti ☑

Presenza di elementi incongrui ☐



Foto n. **479C1**



Foto n. **479C2**

ELEMENTI ARCHITETTONICI E DECORATIVI

Paramento della facciata: **Pietra**

Elementi di pregio / di interesse testimoniale:

Elementi e materiali incongrui: **Portone in lamiera/PVC/alluminio**

Note:

COMUNE DI VERGATO

CENSIMENTO DEGLI EDIFICI DI INTERESSE STORICO E TESTIMONIALE

Scheda 483

INQUADRAMENTO TERRITORIALE

Territorio: **Rurale** Località: **Rappolo di sopra**

Toponimo **Rappolo di sopra** Via: **Via Rappolo**

Centro storico/Nucleo storico: ☐ Complesso edilizio: ☐ Unità edilizie: Principali **0** Accessorie **0**

Contesto vegetazionale: Recinzione ☐

Sistema di accesso: **Accesso da area privata o strada privata**

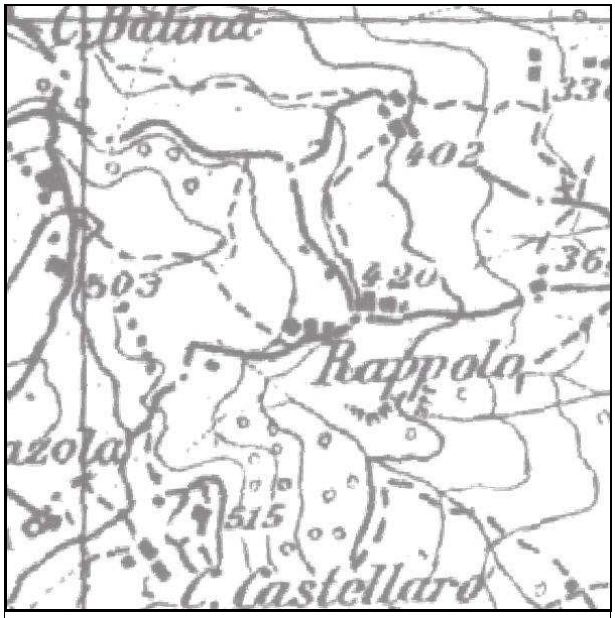

Carta IGM del 1932-1933 - Scala 1:10.000

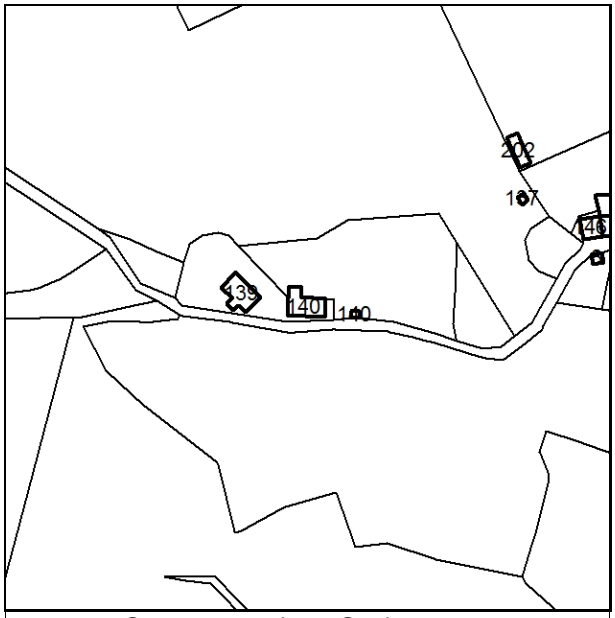

Catasto attuale - Scala 1:2000

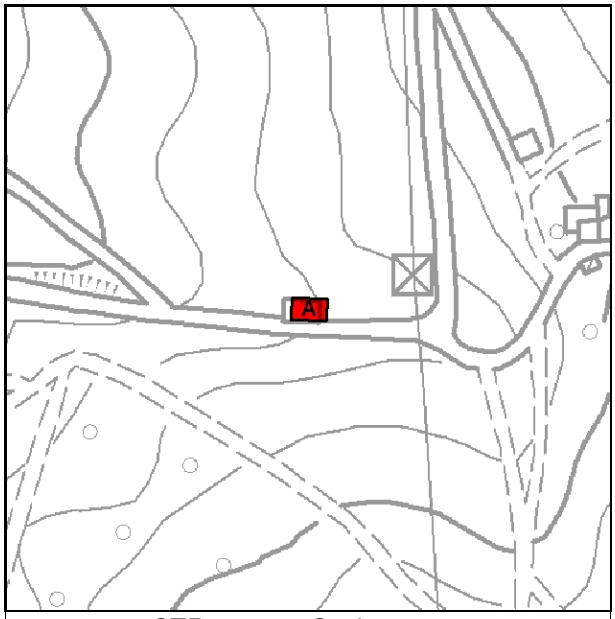

CTR 2013 - Scala 1:2000



Ortofoto AGEA 2011 - Scala 1:2000

Data: rilevatore:

SCHEDA: 483 **EDIFICIO: A**

Località: **Rappolo di sopra** Toponimo: **Rappolo di sopra**

Via: **Via Rappolo** Foglio **41** Particelle: **140**

Posizione geografica WGS 1984
Longitutine: **11° 4' 59,302" E** Latitudine: **44° 16' 58,315" N**

Coordinate proiettate ED50 UTM-32N
EST: **666301,79** NORD: **4905597,99**

Tipologia originaria: **Fienile**

Stato di conservazione: **Mediocre**

Uso attuale prevalente **Accessorio alla residenza**

Note:

Utilizzato ☐

Presenza superfetazioni ☐

Presenza ampliamenti ☐

Presenza di elementi incongrui ☐



Foto n. **483A1**



Foto n. **483A2**

ELEMENTI ARCHITETTONICI E DECORATIVI

Paramento della facciata: **Pietra**

Elementi di pregio / di interesse testimoniale:

Elementi e materiali incongrui:

Note:

COMUNE DI VERGATO

CENSIMENTO DEGLI EDIFICI DI INTERESSE STORICO E TESTIMONIALE

Scheda 484

INQUADRAMENTO TERRITORIALE

Territorio: **Rurale** Località: **Rappolo di sopra**

Toponimo **Rappolo di sopra** Via: **Via Rappolo**

Centro storico/Nucleo storico: ☐ Complesso edilizio: ☐ Unità edilizie: Principali **0** Accessorie **0**

Contesto vegetazionale: **Prati e alberi** Recinzione ☑

Sistema di accesso: **Accesso da area privata o strada privata**

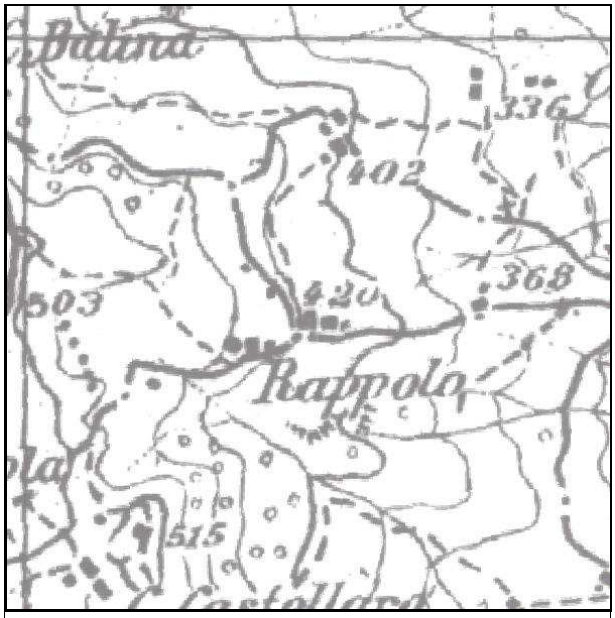

Carta IGM del 1932-1933 - Scala 1:10.000

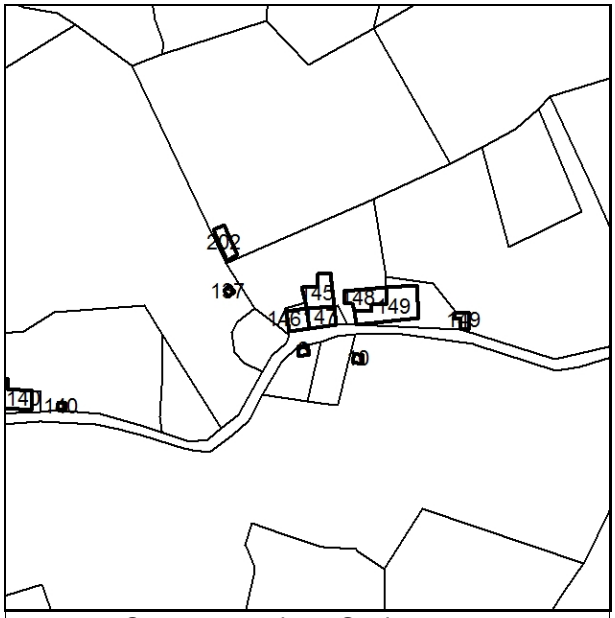

Catasto attuale - Scala 1:2000

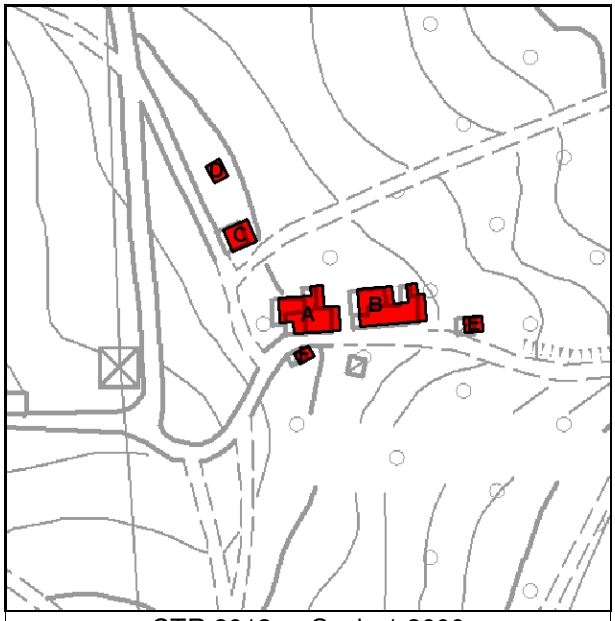

CTR 2013 - Scala 1:2000



Ortofoto AGEA 2011 - Scala 1:2000

Data: rilevatore:

SCHEDA: 484 EDIFICIO: A

Località: **Rappolo di sopra** Toponimo: **Rappolo di sopra**

Via: **Via Rappolo** Foglio **41** Particelle: **145,146,147**

Posizione geografica WGS 1984
Longitutine: **11° 5' 2,840" E** Latitudine: **44° 16' 59,011" N**

Coordinate proiettate ED50 UTM-32N
EST: **666379,67** NORD: **4905621,48**

Tipologia originaria: **Residenza rurale**

Stato di conservazione: **Cattivo**

Uso attuale prevalente

Note: **presenza di lesioni evidenti**

Utilizzato ☐

Presenza superfetazioni ☐

Presenza ampliamenti ☐

Presenza di elementi incongrui ☐



Foto n. **484A1**

Foto n. **484A2**

ELEMENTI ARCHITETTONICI E DECORATIVI

Paramento della facciata: **Mattoni**

Elementi di pregio / di interesse testimoniale:

Elementi e materiali incongrui:

Note:

COMUNE DI VERGATO

CENSIMENTO DEGLI EDIFICI DI INTERESSE STORICO E TESTIMONIALE

Scheda 485

INQUADRAMENTO TERRITORIALE

Territorio: **Rurale** Località: **Rappolo di sopra**

Toponimo **Rappolo** Via: **Via Rappolo**

Centro storico/Nucleo storico: ☐ Complesso edilizio: ☑ Unità edilizie: Principali **1** Accessorie **2**

Contesto vegetazionale: **Bosco** Recinzione ☐

Sistema di accesso: **Accesso da area privata o strada privata**



Carta IGM del 1932-1933 - Scala 1:10.000

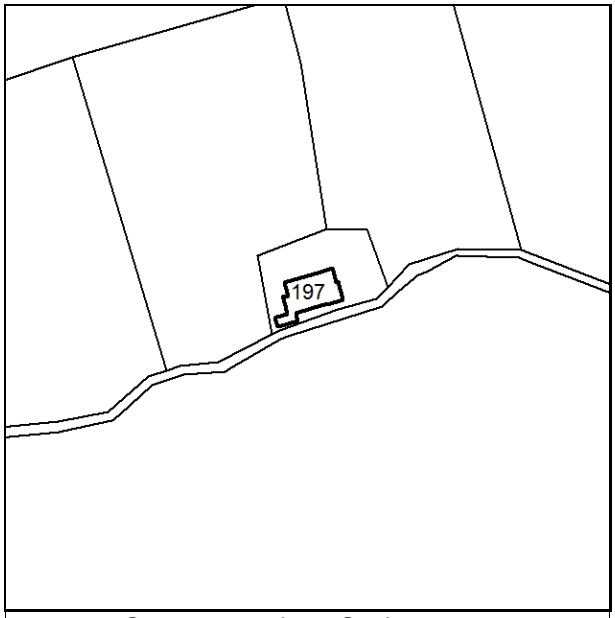

Catasto attuale - Scala 1:2000

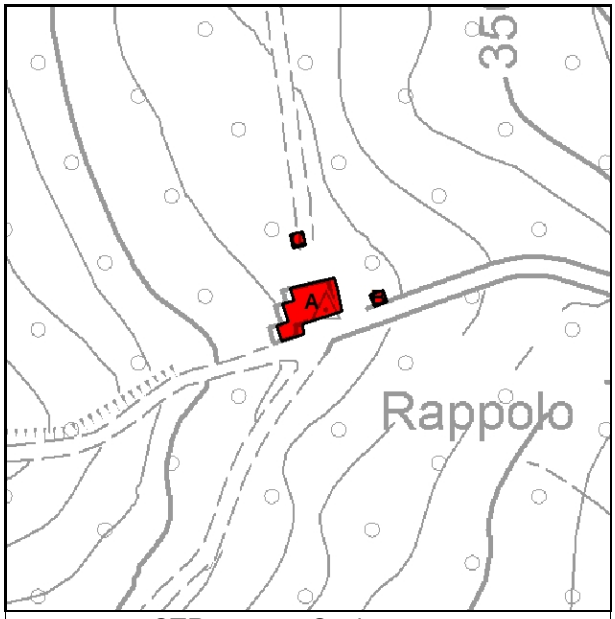

CTR 2013 - Scala 1:2000



Ortofoto AGEA 2011 - Scala 1:2000

Data: rilevatore:

SCHEDA: 485 **EDIFICIO: A**

Località: **Rappolo di sopra** Toponimo: **Rappolo**

Via: **Via Rappolo** Foglio **41** Particelle: **197**

Posizione geografica WGS 1984
Longitutine: **11° 5' 12,721" E** Latitudine: **44° 16' 59,505" N**

Coordinate proiettate ED50 UTM-32N
EST: **666598,29** NORD: **4905642,27**

Tipologia originaria: **Residenza rurale + stalla / fienile**

Stato di conservazione: **Buono / discreto**

Uso attuale prevalente **Residenza**

Note:

Utilizzato ☑

Presenza superfetazioni ☐

Presenza ampliamenti ☐

Presenza di elementi incongrui ☐



Foto n. **485A1**



Foto n. **485A2**

ELEMENTI ARCHITETTONICI E DECORATIVI

Paramento della facciata: **Pietra**

Elementi di pregio / di interesse testimoniale:

Elementi e materiali incongrui: **Tamponamenti, Aperture, Tettoie**

Note:

COMUNE DI VERGATO

CENSIMENTO DEGLI EDIFICI DI INTERESSE STORICO E TESTIMONIALE

Scheda 486

INQUADRAMENTO TERRITORIALE

Territorio: **Rurale** Località: **Vergato**

Toponimo **Casone** Via: **Via Casone**

Centro storico/Nucleo storico: ☐ Complesso edilizio: ☑ Unità edilizie: Principali **1** Accessorie **1**

Contesto vegetazionale: **Prati e alberi** Recinzione ☑

Sistema di accesso: **Accesso da area privata o strada privata**



Carta IGM del 1932-1933 - Scala 1:10.000

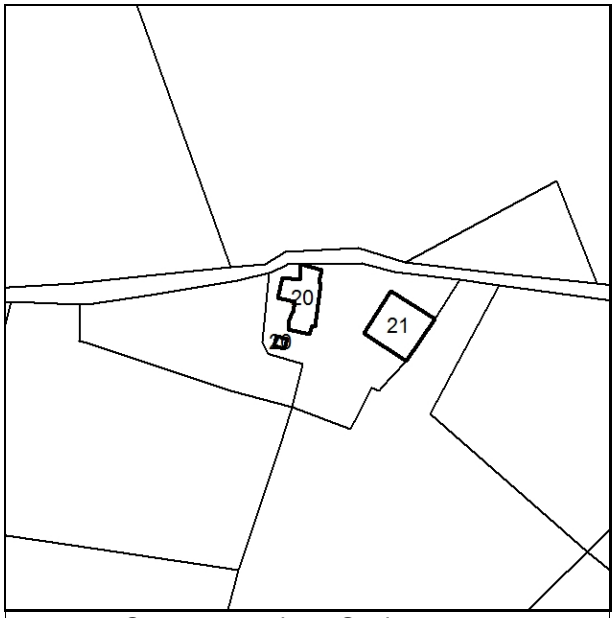

Catasto attuale - Scala 1:2000

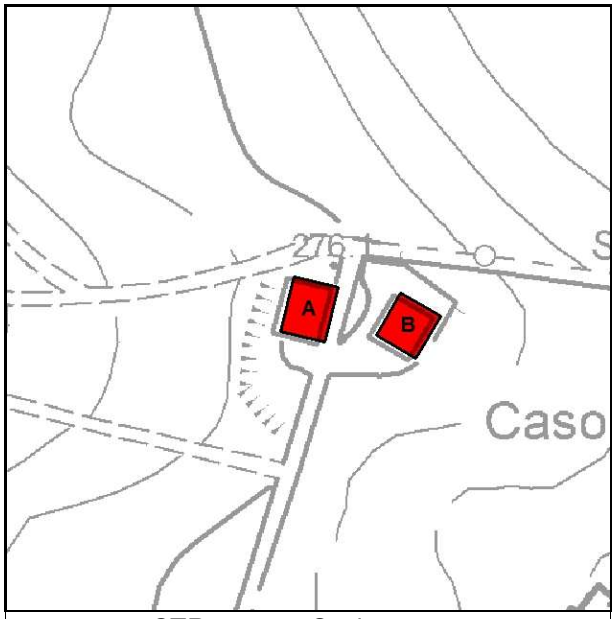

CTR 2013 - Scala 1:2000



Ortofoto AGEA 2011 - Scala 1:2000

Data: rilevatore:

SCHEDA: 486 **EDIFICIO: A**

Località: **Vergato** Toponimo: **Casone**

Via: **Via Casone** Foglio **46** Particelle: **20**

Posizione geografica WGS 1984
Longitutine: **11° 5' 37,541" E** Latitudine: **44° 17' 0,158" N**

Coordinate proiettate ED50 UTM-32N
EST: **667147,91** NORD: **4905676,44**

Tipologia originaria: **Residenza rurale**

Stato di conservazione: **Buono / discreto**

Uso attuale prevalente **Residenza**

Note:

Utilizzato ☑

Presenza superfetazioni ☐

Presenza ampliamenti ☐

Presenza di elementi incongrui ☐



Foto n. **486A1**



Foto n. **486A2**

ELEMENTI ARCHITETTONICI E DECORATIVI

Paramento della facciata: **Pietra**

Elementi di pregio / di interesse testimoniale:

Elementi e materiali incongrui: **Aperture, Aperture per autorimessa**

Note:

SCHEDA: 486 **EDIFICIO: B**

Località: **Vergato** Toponimo: **Casone**

Via: **Via Casone** Foglio **46** Particelle: **21**

Posizione geografica WGS 1984
Longitutine: **11° 5' 38,718" E** Latitudine: **44° 17' 0,000" N**

Coordinate proiettate ED50 UTM-32N
EST: **667174,12** NORD: **4905672,11**

Tipologia originaria: **Stalla/fienile**

Stato di conservazione: **Cattivo**

Uso attuale prevalente

Note:

Utilizzato ☐

Presenza superfetazioni ☐

Presenza ampliamenti ☐

Presenza di elementi incongrui ☐



Foto n. **486B1**



Foto n. **486B2**

ELEMENTI ARCHITETTONICI E DECORATIVI

Paramento della facciata: **Mattoni**

Elementi di pregio / di interesse testimoniale: **Gelosie in muratura**

Elementi e materiali incongrui: **Tamponamenti, Aperture**

Note: **molto precario**

COMUNE DI VERGATO

CENSIMENTO DEGLI EDIFICI DI INTERESSE STORICO E TESTIMONIALE

Scheda 500

INQUADRAMENTO TERRITORIALE

Territorio: **Rurale** Località: **Mattaruglio**

Toponimo **Boschi di sotto** Via: **Via Provinciale Val d'Aneva**

Centro storico/Nucleo storico: ☐ Complesso edilizio: ☐ Unità edilizie: Principali **0** Accessorie **0**

Contesto vegetazionale: Recinzione ☑

Sistema di accesso: **Accesso da area privata o strada privata**



Carta IGM del 1932-1933 - Scala 1:10.000



Catasto attuale - Scala 1:2000

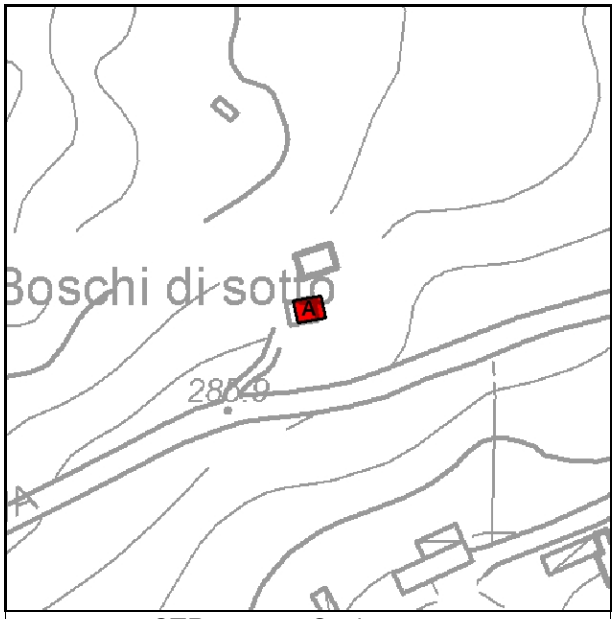

CTR 2013 - Scala 1:2000



Ortofoto AGEA 2011 - Scala 1:2000

Data: rilevatore:

SCHEDA: 500 **EDIFICIO: A**

Località: **Mattaruglio** Toponimo: **Boschi di sotto**

Via: **Via Provinciale Val d'Aneva** Foglio **46** Particelle: **89**

Posizione geografica WGS 1984
Longitutine: **11° 5' 17,263" E** Latitudine: **44° 16' 35,574" N**

Coordinate proiettate ED50 UTM-32N
EST: **666717,76** NORD: **4904906,47**

Tipologia originaria: **Residenza rurale**

Stato di conservazione: **Mediocre**

Uso attuale prevalente **Residenza**

Note:

Utilizzato ☑

Presenza superfetazioni ☐

Presenza ampliamenti ☐

Presenza di elementi incongrui ☐



Foto n. **500A1**



Foto n. **500A2**

ELEMENTI ARCHITETTONICI E DECORATIVI

Paramento della facciata: **Pietra**

Elementi di pregio / di interesse testimoniale:

Elementi e materiali incongrui: **Aperture, Aperture per autorimessa, Tettoie**

Note: